



МУНИЦИПАЛЬНОЕ БЮДЖЕТНОЕ ОБЩЕОБРАЗОВАТЕЛЬНОЕ УЧРЕЖДЕНИЕ
«СРЕДНЯЯ ОБЩЕОБРАЗОВАТЕЛЬНАЯ ШКОЛА № 1»
УЛИЦА СОВЕТСКАЯ, 34

ПАСПОРТ ДОРОЖНОЙ БЕЗОПАСНОСТИ



2022 год

СОГЛАСОВАНО:

УТВЕРЖДАЮ:

Заместитель главы Администрации РГО
по социальным вопросам

Директор МБОУ СОШ № 1



Е. Ю. Сметанина

« 20 » апреля 2022 года



О. А. Кузьмин

« 20 » апреля 2022 года

ПАСПОРТ ДОРОЖНОЙ БЕЗОПАСНОСТИ

МУНИЦИПАЛЬНОГО БЮДЖЕТНОГО ОБЩЕОБРАЗОВАТЕЛЬНОГО УЧРЕЖДЕНИЯ
«СРЕДНЯЯ ОБЩЕОБРАЗОВАТЕЛЬНАЯ ШКОЛА № 1»

УЛИЦА СОВЕТСКАЯ, 34

СОГЛАСОВАНО:

Врио начальника ОГИБДД ОМВД России
по Режевскому району
капитан полиции



Д. В. Седельник

« 20 » апреля 2022 года

СОДЕРЖАНИЕ

№ п/п	Наименование раздела	Номер листа
1	Титульный лист	1
2	Лист согласования	2
3	Содержание	3
4	Общие данные	4-5
5	Пояснительная записка	
5.1	Характеристика территории и путей подхода к образовательному учреждению	6 - 7
5.2	Схемы, приведенные в паспорте дорожной безопасности образовательного учреждения	8
5.3	Условные обозначения	9
5.3	Схема района расположения образовательного учреждения	10
5.4	Схема организации дорожного движения в районе расположения образовательного учреждения	11
5.5	Схема маршрутов движения организованных групп учащихся к местам проведения занятий вне образовательного учреждения	12
5.6	Карточки № 1 - № 10 наземных пешеходных переходов	13 - 22
5.13	Схема путей движения транспортных средств к местам погрузки-разгрузки и безопасных путей движения детей	23
6	Обеспечение безопасности перевозок детей специальным транспортным средством (автобусом)	
6.1	Общие данные	24 - 25
6.2	Схема безопасного расположения автобусных остановок	26
6.3	Схема маршрутов движения автобусов	27
6.4	Карточки № 1 - № 4 остановок общественного транспорта (автобуса)	28 - 31
7	Обеспечение безопасности детей при производстве дорожных ремонтно-строительных работ	32
8	Приложения	
8.1	Приложение № 1 Форма информационной карточки перевозок детей специальным транспортным средством (автобусом)	33
ПАСПОРТ ДОРОЖНОЙ БЕЗОПАСНОСТИ		СОДЕРЖАНИЕ
		3

ОБЩИЕ ДАННЫЕ

Полное наименование образовательного учреждения:	Муниципальное бюджетное общеобразовательное учреждение «Средняя общеобразовательная школа № 1»	
Сокращенное наименование образовательного учреждения:	МБОУ СОШ № 1	
Юридический, фактический и почтовый адреса:	Россия, 623753, Свердловская область, город Реж, улица Советская, дом 34.	
Руководители образовательного учреждения:		
Директор	Кузьмин Олег Анатольевич	8-963-049-12-80
Заместитель директора по учебно-воспитательной работе	Подкина Ирина Борисовна	8-902-264-33-64
Заместитель директора по воспитательной работе	Котельникова Людмила Михайловна	8-909-013-87-44
Заместитель директора по административно-хозяйственной части	Перунова Елена Михайловна	8-902-262-00-58
Ответственные работники за мероприятия по профилактике детского травматизма:		
Заместитель директора по воспитательной работе	Березовских Ольга Дмитриевна	8-953-003-43-74
Преподаватель-организатор ОБЖ	Табола Сергей Олегович	8-912-227-56-79
Ответственный работник муниципального органа управления:		
Специалист по охране труда муниципального казенного учреждения "Центр сопровождения учреждений, подведомственных Управлению образования Администрации Режевского городского округа"	Сотникова Анастасия Владимировна	8 (34364) 3-25-33 (доб. 31)
Ответственные работники Государственной инспекции безопасности дорожного движения:		
Старший государственный инспектор надзора за дорожным движением ОМВД России по Режевскому району лейтенант полиции	Балакин Максим Валерьевич	8 982-626-70-31
Инспектор по пропаганде БДД ОГИБДД ОМВД России по Режевскому району капитан полиции	Бобкова Светлана Сергеевна	8 908-904-68-00
Руководитель или ответственный работник дорожно-эксплуатационной организации, осуществляющей содержание улично-дорожной сети и содержание технических средств организации дорожного движения:		
Директор Муниципального казенного учреждения «Управление городским хозяйством»:	Вавилов Андрей Валерьевич	8 (34364) 3-27-56

Территории Режевского городского округа, закреплённые за учреждением образования:	- микрорайоны Завокзальный и Привокзальный; - посёлок Кирпичный и посёлок Покровский; - ул. К. Маркса №36 -№100, ул. Полякова, от пруда до ул. Зеленой, ул. Гоголя, ул. Л. Лукина, ул. Вайнера, пер. Александровский, ул. Александровская, от ул. Прокопьевская до конца, ул. А. Матросова, от ул. Уральских Добровольцев от № 31 до конца, ул. Свердлова, ул. Железнодорожная, ул. Пионерская, от ул. Полякова до конца, ул. Прокопьевская от ул. Зелёной до конца.
Количество учащихся:	264 человека.
Наличие уголка БДД:	- имеется, холл, коридор.
Наличие класса по БДД:	- отсутствует.
Наличие автогородка (площадки) по БДД:	- имеется дорожная разметка перед зданием школы.
Наличие автобуса:	отсутствует.
Время занятий в образовательном учреждении (дни недели, чч:мм):	Занятия по общеобразовательным программам в будние дни: первая смена: 08:00 – 13:05, вторая смена: 13:10 – 19:20. Внеклассные занятия (дополнительное образование): в будние дни: 13:10 – 20:00, в субботу и воскресенье: 10:00 – 16:00.
Номера телефонов экстренных оперативных служб:	
Единый номер экстренных оперативных служб:	112
54 Пожарно-спасательный отряд федеральной противопожарной службы Государственной противопожарной службы Главного управления МЧС России по Свердловской области 223 пожарно-спасательная часть	01, 8 (34364) 3-53-01
Отдел Министерства внутренних дел по Режевскому району	02, 8 (34364) 3-23-61
Управление Федеральной службы безопасности России по Свердловской области	8 (343) 358-82-92
Отделение скорой медицинской помощи ГАУЗ «Режевская ЦРБ»	03, 103, 8 (34364) 3-83-87
Филиал ФБУЗ «Центр гигиены и эпидемиологии в Свердловской области в г. Алапаевск, Алапаевском, Артемовском и Режевском районах»	8 (34364) 3-11-09 8 (34364) 3-18-66 8 (34364) 2-54-80
Единая диспетчерская служба (ЕДДС) Режевского городского округа	112, 8 (34364) 3-52-65
ОАО «ГАЗЭКС»	04, 8 (34364) 3-14-33
ОАО «Режевские электрические сети»	8 (34364) 3-29-22

ХАРАКТЕРИСТИКА ТЕРРИТОРИИ И ПУТЕЙ ПОДХОДА

Место расположения МБОУ СОШ № 1,
ул. Советская, 34:

территория, расположенная между ул. К. Маркса,
ул. Костоусова, ул. Свердлова и ул. Советская.

Наличие ограждения территории
МБОУ СОШ № 1, ул. Советская, 34:

в наличии, соответствует проектной документации на
строительство, удовлетворительное.

Наличие, оборудование и состояние въездных
ворот, калиток:

калитка №1:	в наличии, удовлетворительное;
ворота:	нет, не требуется;
запирающие устройства:	в наличии, удовлетворительное;
шлагбаум:	отсутствует, не требуется;
дорожный знак 3.2:	нет, не требуется;
калитка №2:	в наличии, удовлетворительное;
ворота:	нет, не требуется;
запирающие устройства:	в наличии, удовлетворительное;
шлагбаум:	отсутствует, не требуется;
дорожный знак 3.2:	нет, не требуется;
ворота № 1:	в наличии, удовлетворительное;
запирающие устройства:	в наличии, удовлетворительное;
шлагбаум:	отсутствует, не требуется;
дорожный знак 3.2:	в наличии, требуется переустановить.
ворота № 2:	в наличии, удовлетворительное;
запирающие устройства:	в наличии, удовлетворительное;
шлагбаум:	отсутствует, не требуется;
дорожный знак 3.2:	отсутствует, требуется установить.

Виды и состояние дорожного покрытия
входов и въездов на территорию, проездов и
проходов к хозяйственным постройкам и
площадкам сбора ТКО:

твёрдое покрытие из асфальтобетона;
состояние неудовлетворительное.

Наличие и состояние парковок (парковочных
мест), в непосредственной близости от места
размещения МБОУ СОШ № 1, ул. Советская, 34:

отсутствуют, требуется установить.

Наличие и состояние автобусных остановок, в
непосредственной близости от места
размещения МБОУ СОШ № 1, ул. Советская, 34:

- ул. Советская, на перегоне от ул. Костоусова до ул.
Гайдара, существуют;
- с чётной стороны, остановка «Школа № 1», состояние
удовлетворительное;
- нечётной стороны, остановка «Школа № 1», состояние
неудовлетворительное.

ХАРАКТЕРИСТИКА ТЕРРИТОРИИ И ПУТЕЙ ПОДХОДА

Наличие и виды пешеходных переходов в районе расположения МБОУ СОШ № 1, ул. Советская, 34:

регулируемые наземные:

- на пересечении ул. Советская с ул. Костоусова (через ул. Советская), установлен, удовлетворительное;
- на пересечении с ул. Советская (через ул. Костоусова), установлен, удовлетворительное;

нерегулируемые наземные:

- в районе автобусных остановок «Школа № 1» (через ул. Советская), установлен, удовлетворительное;
- через Советская, на пересечении к ул. Гайдара (через ул. Советская), установлен, удовлетворительное;
- на пересечении ул. Советская и ул. К. Маркса (через ул. Советская), установлен, удовлетворительное;
- на пересечении ул. К. Маркса и ул. Свердлова (через ул. К. Маркса), требуется установить;
- ул. К. Маркса, в районе домов № 8 и № 13, установлен, неудовлетворительное;
- на пересечении ул. К. Маркса и ул. Костоусова (через ул. К. Маркса), установлен, неудовлетворительное;
- на пересечении ул. К. Маркса и ул. Костоусова (через ул. Костоусова), установлен, удовлетворительное.

Наличие и состояние тротуаров и пешеходных дорожек на подходах к МБОУ СОШ № 1 (ул. Советская, 34):

- в наличии по ул. Советская, удовлетворительное;
- в наличии по ул. Костоусова, неудовлетворительное;
- отсутствуют по ул. Гайдара, требуется установить.

Наличие и состояние наружного освещения проезжей части, на подходах к МБОУ СОШ № 1 (ул. Советская, 34):

- в наличии, по ул. К. Маркса, ул. Костоусова, ул. Свердлова и ул. Советская, удовлетворительное.

ПОЯСНИТЕЛЬНАЯ ЗАПИСКА

В настоящем паспорте приведены следующие карточки и схемы:

1. Схема района расположения МБОУ СОШ № 1 (ул. Советская, 34), путей движения транспортных средств и воспитанников, приведена на листе 10.

На схеме указан район расположения образовательного учреждения, наиболее частые пути движения воспитанников от дома, отдаленных остановок маршрутных транспортных средств к образовательному учреждению и обратно, пути движения транспортных средств, пешеходные переходы.

2. Схема организации дорожного движения в районе МБОУ СОШ № 1 (ул. Советская, 34) приведена на листе 11.

На схеме приведены технические средства организации дорожного движения (ТС ОДД), которые установлены, должны быть установлены, перенесены или демонтированы в целях обеспечения безопасного передвижения учащихся по маршруту «дом - школа - дом», в соответствии с действующими проектами организации дорожного движения, утвержденными в установленном порядке и нормативными актами в сфере организации и безопасности дорожного движения, вступившими в силу после их утверждения.

3. На листе 12 приведена схема безопасного маршрута движения организованных групп учащихся МБОУ СОШ № 1 (ул. Советская, 34) к местам проведения занятий вне образовательного учреждения.

4. На листах 13, 14, 15, 16, 17, 18, 19, 20, 21, 22 приведены карточки пешеходных переходов, расположенных в непосредственной близости от образовательного учреждения и на подходах к ним.

Карточки содержат информацию о месте расположения перехода, его типе, оснащении и состоянии технических средств организации дорожного движения, наличии и состоянии подходов к нему.

5. Схема движения транспортных средств к местам разгрузки (погрузки) и рекомендуемые безопасные пути передвижения детей по территории образовательного учреждения приведена на листе 23.

На схеме указаны пути движения транспортных средств по территории образовательного учреждения, в том числе места погрузки (разгрузки), а также безопасные маршруты движения воспитанников, во время проведения погрузочно-разгрузочных работ и движения транспорта.

6. Схема безопасного расположения автобусных остановок в районе МБОУ СОШ № 1 (ул. Советская, 34) приведена на листе 26.

На схеме указаны остановки общественного транспорта и подходы от них к образовательному учреждению и обратно.


































7. На листе 27 приведена схема возможных маршрутов движения автобусов, при перевозке воспитанников автобусами сторонних организаций. На схеме так же приведены возможные безопасные маршруты движения воспитанников к местам посадки-высадки и расположение мест посадки-высадки пассажиров.

8. На листах 28, 29, 30, 31 приведены карточки остановок общественного транспорта (автобусных), расположенных в непосредственной близости от образовательного учреждения.

9. Схема путей движения транспортных средств и воспитанников при проведении дорожных ремонтно-строительных работ вблизи образовательной организации в настоящем паспорте не приводится.

Такие схемы разрабатываются подрядной организацией для каждого случая проведения определенного вида работ согласно нормативным документам действующим в сфере организации и безопасности дорожного движения.

УСЛОВНЫЕ ОБОЗНАЧЕНИЯ

-  - здание образовательного учреждения;
-  - другие учреждения образования;
-  - другие общественные учреждения (культуры, спорта, торговли и пр.);
-  - жилая застройка;
-  - промышленные, складские или коммунальные объекты, хозяйственные и пр.;
-  - границы земельного участка, закрепленного за образовательным учреждением;
-  - территории*, закрепленные за образовательным учреждением;
-  - «зелёные» зоны, лесные массивы;
-  - спортивные сооружения (стадион, теннисная или хоккейная площадка и пр.);
-  - ограждение территории образовательного учреждения, калитки, ворота;
-  - проезжая часть улиц, дорог, проездов, парковки, площади и пр.;
-  - существующие тротуары, пешеходные дорожки и т.п.;
-  - предлагаемые к устройству тротуары, пешеходные дорожки и т.п.;
-  - остановки общественного транспорта;
-  - название остановок общественного транспорта;
-  - наземный пешеходный переход;
-  - основные пути движения транспортных средств;
-  - основные пути движения пешеходов;
-  - опасные зоны (на пересечениях путей движения пешеходов и транспортных средств)
-  - дорожные знаки;
-  - дорожная горизонтальная разметка;
-  - светофор типа Т.7;
-  - светофоры (транспортные типа Т.1-Т.3 пешеходные типа П.1 или П.2);
-  - дорожное ограждение пешеходное;
-  - дорожное ограждение барьерное одностороннее;
-  - искусственная неровность;
-  - дорожная вертикальная разметка для горизонтальных элементов;
-  - наружное освещение;
-  - пути движения транспортных средств, занятых на доставке грузов, вывозе ТКО и пр.;
-  - зона проведения погрузочно-разгрузочных работ;
-  - места погрузки-разгрузки (площадка сбора ТКО и пищеблок);
-  - пути движения специальных транспортных средств (автобусов) по регулярным маршрутам;
-  - пути движения специальных транспортных средств (автобусов) при организованной перевозке учащихся;

РАЙОНА РАСПОЛОЖЕНИЯ И ЗАКРЕПЛЕНИЯ ТЕРРИТОРИЙ РЕЖЕ



МКРН
«ГАВАНЬ»

ПАСПОРТ ДОРОЖНОЙ Б



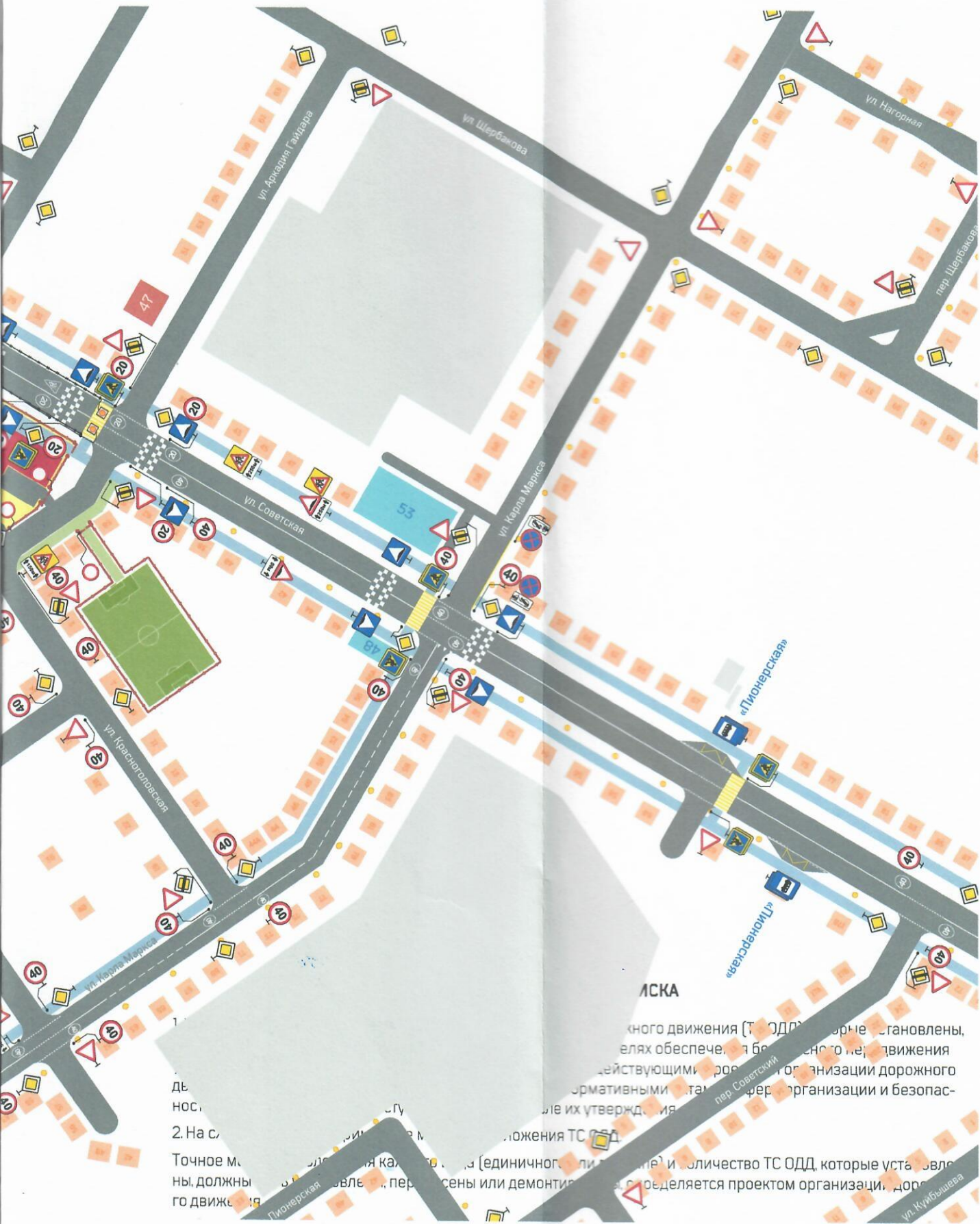
ПОЯСНИТЕЛЬНАЯ ЗАПИСКА

- 1 Территории Режевского городского округа, закрепленные за МБОУ СОШ № 1, определены постановлением администрации Режевского городского округа № 356 от 16.03.2022 года:
- микрорайон Завокзальный;
 - микрорайон Привокзальный;
 - посёлок Кирпичный;
 - посёлок Покровский;
 - ул. К. Маркса №36 -№100;
 - ул. Полякова, от пруда до ул. Зеленой;
 - ул. Гоголя;
 - ул. Л. Лукина;
 - ул. Вайнера;
 - пер. Александровский;
 - ул. Александровская, от ул. Прокопьевская до конца;
 - ул. А. Матростова, от ул. Уральских Добровольцев от № 31 до конца;
 - ул. Свердлова;
 - ул. Железнодорожная;
 - ул. Пионерская, от ул. Полякова до конца;
 - ул. Прокопьевская от ул. Зелёной до конца;
2. Движение учащихся по маршруту «дом - школа - дом» осуществляется по существующим тротуарам и (или) краям проезжих частей в тех местах, где тротуары отсутствуют.

ОРГАНИЗАЦИИ ДОРОЖНОГО ДВИЖЕНИЯ В РАЙОНЕ

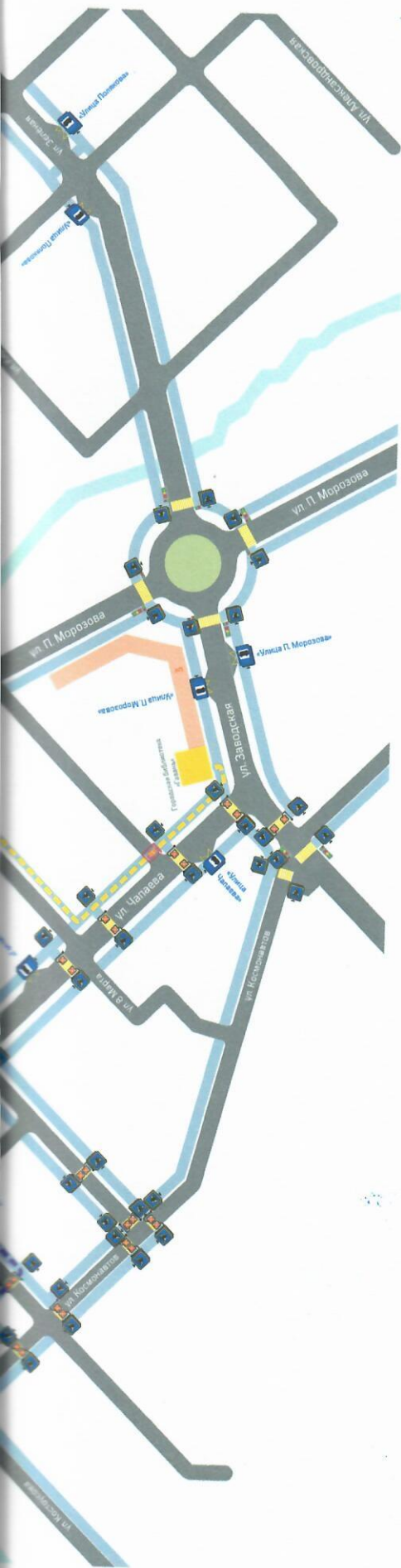


СХЕМА
РАСПОЛОЖЕНИЯ МБОУ СОШ № 1 (улица Советская, 34)






де
 нос
 2. На с
 Точное м
 ны, должн
 го движе

ЛСКА
 ного движения (ТС ОДД) не установлены,
 елях обеспече... движения
 действующими... организации дорожного
 нормативными... организации и безопас-



МАРШРУТЫ ДВИЖЕНИЯ ОРГАНИЗОВАННЫХ ГРУПП УЧАЩИХСЯ:

-  - маршрут № 1 МБОУ СОШ № 1, ул. Советская, 34 – МБУ «Спортивная школа», ул. Костоусова, 57в;
-  - маршрут № 2 МБОУ СОШ № 1, ул. Советская, 34 – Городская библиотека «Гавань», ул. Заводская, 3;
-  - маршрут № 3 МБОУ СОШ № 1, ул. Советская, 34 – МБУК «Дворец культуры «Металлург», ул. Костоусова, 82;

ПОЯСНИТЕЛЬНАЯ ЗАПИСКА

1. Маршруты движения организованных групп учащихся к местам проведения занятий вне территории МБОУ СОШ № 1 (ул. Советская, 34) начинаются от входной калитки на территорию учреждения и проходят по тротуарам ул. Советская, ул. Карла Маркса, ул. П. Морозова, ул. Металлургов, ул. Чапаева, ул. Лермонтова, внутриквартальных и иных прилегающих территорий, до входа на территорию учреждения, в котором проводятся дополнительные занятия
 2. Пересечение проезжих частей улиц и дорог с интенсивным движением транспортных средств осуществляется по наземным регулируемым или нерегулируемым пешеходным переходам, оборудованным согласно нормативным требованиям.
- Пересечение проезжих частей проездов, въездов, площадок и парковок осуществляется по траектории, совпадающей с воображаемой линией продолжения тротуаров, преимущественно под прямым углом к пересекаемой проезжей части.

**КАРТОЧКА № 1
НАЗЕМНОГО ПЕШЕХОДНОГО ПЕРЕХОДА**

Место (зона) расположения пешеходного перехода: пересечение ул. Советская и ул. Костоусова (через ул. Советская)

Тип пешеходного перехода (регулируемый / нерегулируемый): наземный, регулируемый

Наличие и состояние технических средств организации дорожного движения на пешеходном переходе и подходах к нему:

дорожные знаки 5.19.1, 5.19.2: установлены, удовлетворительное;

искусственные неровности: установлены, удовлетворительное;

дорожные знаки 5.20: установлены, удовлетворительное;

дорожные знаки 3.24 «20»: установлены, удовлетворительное;

дорожные знаки 1.23 (повторные), с табличкой 8.2.1: установлены частично, удовлетворительное, требуется уточнить;

дорожные знаки 1.17 с табличкой 8.2.1: установлены частично, удовлетворительное, требуется уточнить;

дорожные знаки 1.23 (основные): установлены частично, удовлетворительное, требуется уточнить;

пешеходное ограждение ограничивающее перильного типа: установлено, удовлетворительное; светофоры типа П.1: установлены, требуется уточнить место расположения;

светофоры типа Т.7: отсутствуют, не требуется;

горизонтальная дорожная разметка:

линия 1.1, материал: сезонное нанесение, краска;

линии 1.14.1 на «желтом фоне», материал: сезонное нанесение, краска;

линии 1.25, материал: сезонное нанесение, краска;

символы 1.24.1, материал: сезонное нанесение, краска;

символы 1.24.2, материал: сезонное нанесение, краска;

Наличие и состояние подходов к пешеходному переходу, материал покрытия: - в наличии, с обеих сторон, удовлетворительное, асфальтобетон.

Наличие и состояние наружного освещения пешеходного перехода: установлено, удовлетворительное;

Другие (дополнительные) средства организации дорожного движения: - отсутствуют, не требуется.

**ПАСПОРТ
ДОРОЖНОЙ БЕЗОПАСНОСТИ**

**КАРТОЧКА
ПЕШЕХОДНОГО ПЕРЕХОДА**

13

**КАРТОЧКА № 2
НАЗЕМНОГО ПЕШЕХОДНОГО ПЕРЕХОДА**

Место (зона) расположения пешеходного перехода:	ул. Советская, в районе автобусных остановок «Школа № 1» (через ул. Советская);
Тип пешеходного перехода (регулируемый / нерегулируемый):	наземный, нерегулируемый;
Наличие и состояние технических средств организации дорожного движения на пешеходном переходе и подходах к нему:	
дорожные знаки 5.19.1, 5.19.2	установлены, удовлетворительное;
искусственные неровности:	установлены, удовлетворительное;
дорожные знаки 5.20:	установлены, удовлетворительное;
дорожные знаки 3.24 «20»:	установлены, удовлетворительное;
дорожные знаки 1.23 (повторные), с табличкой 8.2.1:	установлены, требуется уточнить;
дорожные знаки 1.17 с табличкой 8.2.1:	установлены частично, требуется установить;
дорожные знаки 1.23 (основные):	установлены, требуется уточнить;
пешеходное ограждение ограничивающее перильного типа:	установлены, удовлетворительное;
светофоры типа П.1:	нет, не требуется;
светофоры типа Т.7:	установлены, удовлетворительное;
горизонтальная дорожная разметка:	
линия 1.1, материал:	сезонное нанесение, краска;
линии 1.14.1 на «желтом фоне», материал:	сезонное нанесение, краска;
линии 1.25, материал:	сезонное нанесение, краска;
символы 1.24.1, материал:	сезонное нанесение, краска;
символы 1.24.2, материал:	сезонное нанесение, краска;
Наличие и состояние подходов к пешеходному переходу, материал покрытия:	- в наличии, с обеих сторон, удовлетворительное, асфальтобетон.
Наличие и состояние наружного освещения пешеходного перехода:	- в наличии, удовлетворительное.
Другие (дополнительные) средства организации дорожного движения:	- отсутствуют.

**КАРТОЧКА № 3
 НАЗЕМНОГО ПЕШЕХОДНОГО ПЕРЕХОДА**

Место (зона) расположения пешеходного перехода:

пересечение ул. Советская и ул. Гайдара
 (через ул. Советская);

Тип пешеходного перехода
 (регулируемый / нерегулируемый):

наземный, нерегулируемый;

Наличие и состояние технических средств организации дорожного движения на пешеходном переходе и подходах к нему:

дорожные знаки 5.19.1, 5.19.2

установлены, удовлетворительное;

искусственные неровности:

установлены, удовлетворительное;

дорожные знаки 5.20:

установлены, удовлетворительное;

дорожные знаки 3.24 «20»:

установлены, удовлетворительное;

дорожные знаки 1.23 (повторные),
 с табличкой 8.2.1:

установлены, удовлетворительное, требуется
 уточнить;

дорожные знаки 1.17
 с табличкой 8.2.1:

установлены, удовлетворительное, требуется
 уточнить;

дорожные знаки 1.23 (основные):

установлены, удовлетворительное, требуется
 уточнить;

пешеходное ограждение ограничивающее
 перильного типа:

установлены, удовлетворительное;

светофоры типа П.1:

отсутствуют, не требуется;

светофоры типа Т.7:

установлены, удовлетворительное;

горизонтальная дорожная разметка:

линия 1.1, материал:

сезонное нанесение, краска;

линии 1.14.1 на «желтом фоне», материал:

сезонное нанесение, краска;

линии 1.25, материал:

сезонное нанесение, краска;

символы 1.24.1, материал:

сезонное нанесение, краска;

символы 1.24.2, материал:

сезонное нанесение, краска;

Наличие и состояние подходов к
 пешеходному переходу, материал покрытия:

отсутствует, требуется установить;

Наличие и состояние наружного освещения
 пешеходного перехода:

установлено, удовлетворительное;

Другие (дополнительные) средства
 организации дорожного движения:

- отсутствуют.

**ПАСПОРТ
 ДОРОЖНОЙ БЕЗОПАСНОСТИ**

**КАРТОЧКА
 ПЕШЕХОДНОГО ПЕРЕХОДА**

15

**КАРТОЧКА № 4
 НАЗЕМНОГО ПЕШЕХОДНОГО ПЕРЕХОДА**

Место (зона) расположения пешеходного перехода:	ул. Советская, на пересечении с ул. К. Маркса (через ул. Советская);
Тип пешеходного перехода (регулируемый / нерегулируемый):	наземный, нерегулируемый;
Наличие и состояние технических средств организации дорожного движения на пешеходном переходе и подходах к нему:	
дорожные знаки 5.19.1, 5.19.2	установлены частично, удовлетворительное;
искусственные неровности:	отсутствуют, не требуется;
дорожные знаки 5.20:	отсутствуют, не требуется;
дорожные знаки 3.24 «20»:	отсутствуют, не требуется;
дорожные знаки 1.23 (повторные), с табличкой 8.2.1:	отсутствуют, не требуется;
дорожные знаки 1.17 с табличкой 8.2.1:	отсутствуют, не требуется;
дорожные знаки 1.23 (основные):	отсутствуют, не требуется;
пешеходное ограждение ограничивающее перильного типа:	отсутствуют, не требуется;
светофоры типа П.1:	отсутствуют, не требуется;
светофоры типа Т.7:	отсутствуют, не требуется;
горизонтальная дорожная разметка:	
линия 1.1, материал:	сезонное нанесение, краска;
линии 1.14.1 на «желтом фоне», материал:	сезонное нанесение, краска;
линии 1.25, материал:	сезонное нанесение, краска;
символы 1.24.1, материал:	сезонное нанесение, краска;
символы 1.24.2, материал:	сезонное нанесение, краска;
Наличие и состояние подходов к пешеходному переходу, материал покрытия:	- установлены, с обеих сторон, удовлетворительное, асфальтобетон.
Наличие и состояние наружного освещения пешеходного перехода:	- установлено, удовлетворительное;
Другие (дополнительные) средства организации дорожного движения:	- отсутствуют.

**КАРТОЧКА № 5
 НАЗЕМНОГО ПЕШЕХОДНОГО ПЕРЕХОДА**

Место (зона) расположения пешеходного перехода:	пересечение ул. Карла Маркса и ул. Свердлова (переход через ул. Карла Маркса);
Тип пешеходного перехода (регулируемый / нерегулируемый):	наземный, нерегулируемый;
Наличие и состояние технических средств организации дорожного движения на пешеходном переходе и подходах к нему:	
дорожные знаки 5.19.1, 5.19.2	отсутствуют, требуется установить;
искусственные неровности:	отсутствуют, требуется установить;
дорожные знаки 5.20:	отсутствуют, требуется установить;
дорожные знаки 3.24 «20»:	отсутствуют, требуется установить;
дорожные знаки 1.23 (повторные), с табличкой 8.2.1:	отсутствуют, требуется установить;
дорожные знаки 1.17 с табличкой 8.2.1:	отсутствуют, требуется установить;
дорожные знаки 1.23 (основные):	отсутствуют, требуется установить;
пешеходное ограждение ограничивающее перильного типа:	отсутствуют, требуется установить;
светофоры типа П.1:	отсутствуют, не требуется;
светофоры типа Т.7:	отсутствуют, не требуется;
горизонтальная дорожная разметка:	
линия 1.1, материал:	сезонное нанесение, краска;
линии 1.14.1 на «желтом фоне», материал:	сезонное нанесение, краска;
линии 1.25, материал:	сезонное нанесение, краска;
символы 1.24.1, материал:	сезонное нанесение, краска;
символы 1.24.2, материал:	сезонное нанесение, краска.
Наличие и состояние подходов к пешеходному переходу, материал покрытия:	установлено, удовлетворительное;
Наличие и состояние наружного освещения пешеходного перехода:	установлено, удовлетворительное;
Другие (дополнительные) средства организации дорожного движения:	- отсутствуют.

**КАРТОЧКА № 6
НАЗЕМНОГО ПЕШЕХОДНОГО ПЕРЕХОДА**

Место (зона) расположения пешеходного перехода:	пересечение ул. К. Маркса и ул. Свердлова (через ул. Свердлова);
Тип пешеходного перехода (регулируемый / нерегулируемый):	наземный, нерегулируемый;
Наличие и состояние технических средств организации дорожного движения на пешеходном переходе и подходах к нему:	
дорожные знаки 5.19.1, 5.19.2	установлены, удовлетворительное;
искусственные неровности:	отсутствуют, требуется установить;
дорожные знаки 5.20:	отсутствуют, требуется установить;
дорожные знаки 3.24 «20»:	отсутствуют, требуется установить;
дорожные знаки 1.23 (повторные), с табличкой 8.2.1:	отсутствуют, требуется установить;
дорожные знаки 1.17 с табличкой 8.2.1:	отсутствуют, требуется установить;
дорожные знаки 1.23 (основные):	отсутствуют, требуется установить;
пешеходное ограждение ограничивающее перильного типа:	отсутствуют, требуется установить;
светофоры типа П.1:	отсутствуют, не требуется;
светофоры типа Т.7:	отсутствуют, не требуется;
горизонтальная дорожная разметка:	
линия 1.1, материал:	сезонное нанесение, краска;
линии 1.14.1 на «желтом фоне», материал:	сезонное нанесение, краска;
линии 1.25, материал:	сезонное нанесение, краска;
символы 1.24.1, материал:	сезонное нанесение, краска;
символы 1.24.2, материал:	сезонное нанесение, краска.
Наличие и состояние подходов к пешеходному переходу, материал покрытия:	установлено, удовлетворительное, асфальтобетон;
Наличие и состояние наружного освещения пешеходного перехода:	установлено, удовлетворительное;
Другие (дополнительные) средства организации дорожного движения:	- отсутствуют.

**КАРТОЧКА № 7
НАЗЕМНОГО ПЕШЕХОДНОГО ПЕРЕХОДА**

Место (зона) расположения пешеходного перехода:	ул. Свердлова, в районе домов № 8 и № 13 (через ул. Свердлова);
Тип пешеходного перехода (регулируемый / нерегулируемый):	наземный, нерегулируемый;
Наличие и состояние технических средств организации дорожного движения на пешеходном переходе и подходах к нему:	
дорожные знаки 5.19.1, 5.19.2	установлены, удовлетворительное, требуется уточнить;
искусственные неровности:	отсутствуют, не требуется;
дорожные знаки 5.20:	отсутствуют, не требуется;
дорожные знаки 3.24 «20»:	отсутствуют, не требуется;
дорожные знаки 1.23 (повторные), с табличкой 8.2.1:	отсутствуют, не требуется;
дорожные знаки 1.17 с табличкой 8.2.1:	отсутствуют, требуется установить;
дорожные знаки 1.23 (основные):	отсутствуют, требуется установить;
пешеходное ограждение ограничивающее перильного типа:	отсутствуют, не требуется;
светофоры типа П.1:	отсутствуют, не требуется;
светофоры типа Т.7:	отсутствуют, не требуется;
горизонтальная дорожная разметка:	
линия 1.1, материал:	сезонное нанесение, краска;
линии 1.14.1 на «желтом фоне», материал:	сезонное нанесение, краска;
линии 1.25, материал:	сезонное нанесение, краска;
символы 1.24.1, материал:	сезонное нанесение, краска;
символы 1.24.2, материал:	сезонное нанесение, краска.
Наличие и состояние подходов к пешеходному переходу, материал покрытия:	установлено, с обеих сторон, удовлетворительное, асфальтобетон.
Наличие и состояние наружного освещения пешеходного перехода:	установлено, удовлетворительное;
Другие (дополнительные) средства организации дорожного движения:	- отсутствуют.

**КАРТОЧКА № 8
НАЗЕМНОГО ПЕШЕХОДНОГО ПЕРЕХОДА**

Место (зона) расположения пешеходного перехода:	пересечение ул. Свердлова и ул. Костоусова (через ул. Свердлова);
Тип пешеходного перехода (регулируемый / нерегулируемый):	наземный, нерегулируемый;
Наличие и состояние технических средств организации дорожного движения на пешеходном переходе и подходах с к нему:	
дорожные знаки 5.19.1, 5.19.2	установлены, удовлетворительное, требуется уточнить;
искусственные неровности:	отсутствуют, требуется установить;
дорожные знаки 5.20:	отсутствуют, требуется установить;
дорожные знаки 3.24 «20»:	отсутствуют, требуется установить;
дорожные знаки 1.23 (повторные), с табличкой 8.2.1:	отсутствуют, требуется установить;
дорожные знаки 1.17 с табличкой 8.2.1:	отсутствуют, требуется установить;
дорожные знаки 1.23 (основные):	отсутствуют, требуется установить;
пешеходное ограждение ограничивающее перильного типа:	отсутствуют, требуется установить;
светофоры типа П.1:	отсутствуют, не требуется;
светофоры типа Т.7:	отсутствуют, требуется установить;
горизонтальная дорожная разметка:	
линия 1.1, материал:	сезонное нанесение, краска;
линии 1.14.1 на «желтом фоне», материал:	сезонное нанесение, краска;
линии 1.25, материал:	сезонное нанесение, краска;
символы 1.24.1, материал:	сезонное нанесение, краска;
символы 1.24.2, материал:	сезонное нанесение, краска.
Наличие и состояние подходов к пешеходному переходу, материал покрытия:	установлено, с обеих сторон, удовлетворительное, асфальтобетон.
Наличие и состояние наружного освещения пешеходного перехода:	установлено, удовлетворительное;
Другие (дополнительные) средства организации дорожного движения:	- отсутствуют.

**КАРТОЧКА № 9
НАЗЕМНОГО ПЕШЕХОДНОГО ПЕРЕХОДА**

Место (зона) расположения пешеходного перехода:	пересечение ул. Свердлова и ул. Костоусова (через ул. Костоусова);
Тип пешеходного перехода (регулируемый / нерегулируемый):	наземный, нерегулируемый;
Наличие и состояние технических средств организации дорожного движения на пешеходном переходе и подходах к нему:	
дорожные знаки 5.19.1, 5.19.2	установлены, удовлетворительное, требуется уточнить;
искусственные неровности:	установлены, удовлетворительное;
дорожные знаки 5.20:	установлены, удовлетворительное;
дорожные знаки 3.24 «20»:	установлены, удовлетворительное;
дорожные знаки 1.23 (повторные), с табличкой 8.2.1:	отсутствуют, не требуется;
дорожные знаки 1.17 с табличкой 8.2.1:	отсутствуют, требуется установить;
дорожные знаки 1.23 (основные):	отсутствуют, не требуется;
пешеходное ограждение ограничивающее перильного типа:	отсутствуют, требуется установить;
светофоры типа П.1:	отсутствуют, не требуется;
светофоры типа Т.7:	отсутствуют, не требуется;
горизонтальная дорожная разметка:	
линия 1.1, материал:	сезонное нанесение, краска;
линии 1.14.1 на «желтом фоне», материал:	сезонное нанесение, краска;
линии 1.25, материал:	сезонное нанесение, краска;
символы 1.24.1, материал:	сезонное нанесение, краска;
символы 1.24.2, материал:	сезонное нанесение, краска.
Наличие и состояние подходов к пешеходному переходу, материал покрытия:	установлено, удовлетворительное, асфальтобетон.
Наличие и состояние наружного освещения пешеходного перехода:	установлено, удовлетворительное;
Другие (дополнительные) средства организации дорожного движения:	- отсутствуют.

**КАРТОЧКА № 10
 НАЗЕМНОГО ПЕШЕХОДНОГО ПЕРЕХОДА**

Место (зона) расположения пешеходного перехода:

пересечение ул. Советская и ул. Костоусова (через ул. Костоусова);

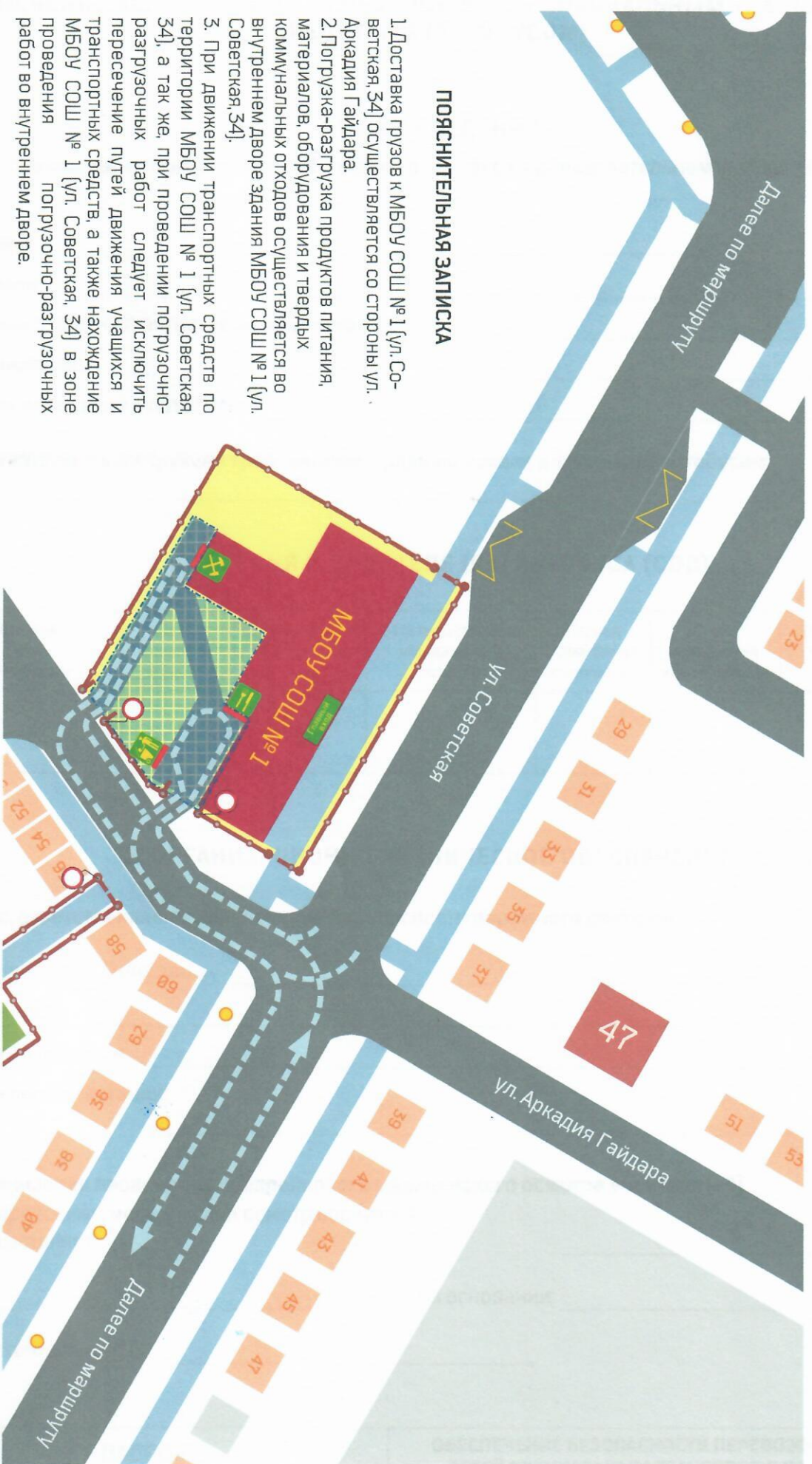
Тип пешеходного перехода (регулируемый / нерегулируемый):

наземный, регулируемый;

Наличие и состояние технических средств организации дорожного движения на пешеходном переходе и подходах к нему:

дорожные знаки 5.19.1, 5.19.2	установлены, удовлетворительное;
искусственные неровности:	отсутствуют, не требуется;
дорожные знаки 5.20:	отсутствуют, не требуется;
дорожные знаки 3.24 «20»:	отсутствуют, не требуется;
дорожные знаки 1.23 (повторные), с табличкой 8.2.1:	отсутствуют, требуется установить;
дорожные знаки 1.17 с табличкой 8.2.1:	отсутствуют, не требуется;
дорожные знаки 1.23 (основные):	отсутствуют, требуется установить;
пешеходное ограждение ограничивающее перильного типа:	установлено, удовлетворительное;
светофоры типа П.1:	установлены, удовлетворительное;
светофоры типа Т.7:	отсутствуют, не требуется;
горизонтальная дорожная разметка:	
линия 1.1, материал:	сезонное нанесение, краска;
линии 1.14.1 на «желтом фоне», материал:	сезонное нанесение, краска;
линии 1.25, материал:	сезонное нанесение, краска;
символы 1.24.1, материал:	сезонное нанесение, краска;
символы 1.24.2, материал:	сезонное нанесение, краска.
Наличие и состояние подходов к пешеходному переходу, материал покрытия:	- в наличии, с обеих сторон, удовлетворительное, асфальтобетон.
Наличие и состояние наружного освещения пешеходного перехода:	установлено, удовлетворительное;
Другие (дополнительные) средства организации дорожного движения:	- отсутствуют, не требуется.

СХЕМА ПУТИ ДВИЖЕНИЯ ТРАНСПОРТНЫХ СРЕДСТВ К МЕСТАМ ПОГРУЗКИ-РАЗГРУЗКИ И РЕКОМЕНДУЕМЫЕ БЕЗОПАСНЫЕ ПУТИ ДВИЖЕНИЯ ДЕТЕЙ ПО ТЕРРИТОРИИ МБОУ СОШ № 1 (УЛ. СОВЕТСКАЯ, 34)



ПОЯСНИТЕЛЬНАЯ ЗАПИСКА

1. Доставка грузов к МБОУ СОШ № 1 (ул. Советская, 34) осуществляется со стороны ул. Аркадия Гайдара.
2. Погрузка-разгрузка продуктов питания, материалов, оборудования и твердых коммунальных отходов осуществляется во внутреннем дворе здания МБОУ СОШ № 1 (ул. Советская, 34).
3. При движении транспортных средств по территории МБОУ СОШ № 1 (ул. Советская, 34), а так же, при проведении погрузочно-разгрузочных работ следует исключить пересечение путей движения учащихся и транспортных средств, а также нахождение МБОУ СОШ № 1 (ул. Советская, 34) в зоне проведения погрузочно-разгрузочных работ во внутреннем дворе.

ПАСПОРТ
ДОРОЖНОЙ БЕЗОПАСНОСТИ

ПУТИ
ДВИЖЕНИЯ ТРАНСПОРТНЫХ СРЕДСТВ
И БЕЗОПАСНЫЕ ПУТИ ДВИЖЕНИЯ ДЕТЕЙ

23

ОБЕСПЕЧЕНИЕ БЕЗОПАСНОСТИ ПЕРЕВОЗОК ДЕТЕЙ СПЕЦИАЛЬНЫМ ТРАНСПОРТНЫМ СРЕДСТВОМ (АВТОБУСОМ)

ОБЩИЕ СВЕДЕНИЯ

(заполняется при наличии собственного автобуса в образовательном учреждении)

Марка: _____

Модель: _____

Государственный регистрационный знак: _____

Год выпуска: _____

Количество мест в автобусе: _____

Соответствие конструкции требованиям, предъявляемым к школьным автобусам: _____

1. СВЕДЕНИЯ О ВОДИТЕЛЕ (ЯХ) АВТОБУСА (СОВ)

Фамилия, Имя, Отчество	Дата принятия на работу	Стаж вождения ТС категории «D»	Дата предстоящего медицинского осмотра	Период проведения стажировки	Сроки повышения квалификации	Допущенные нарушения ПДД

2. ОРГАНИЗАЦИОННО-ТЕХНИЧЕСКОЕ ОБЕСПЕЧЕНИЕ

Лицо, ответственное за обеспечение безопасности дорожного движения

Фамилия, Имя, Отчество: _____

Должность: _____

Дата назначения: _____

Дата переаттестации: _____

Организация проведения предрейсового медицинского осмотра водителя (ей)

Предрейсовый медицинский осмотр водителей осуществляет: _____

_____ на основании: _____

действительного до: _____

Организация проведения предрейсового технического осмотра транспортного средства
Предрейсовый технический осмотр транспортного средства
осуществляет: _____

на основании: _____

действительного до: _____

Дата очередного технического осмотра: _____

Место стоянки автобуса в нерабочее время: _____

меры, исключающие несанкционированное использование: _____

3. СВЕДЕНИЯ О ВЛАДЕЛЬЦЕ АВТОБУСА

Юридический адрес владельца: _____

Юридический адрес владельца: _____

Фактический адрес владельца: _____

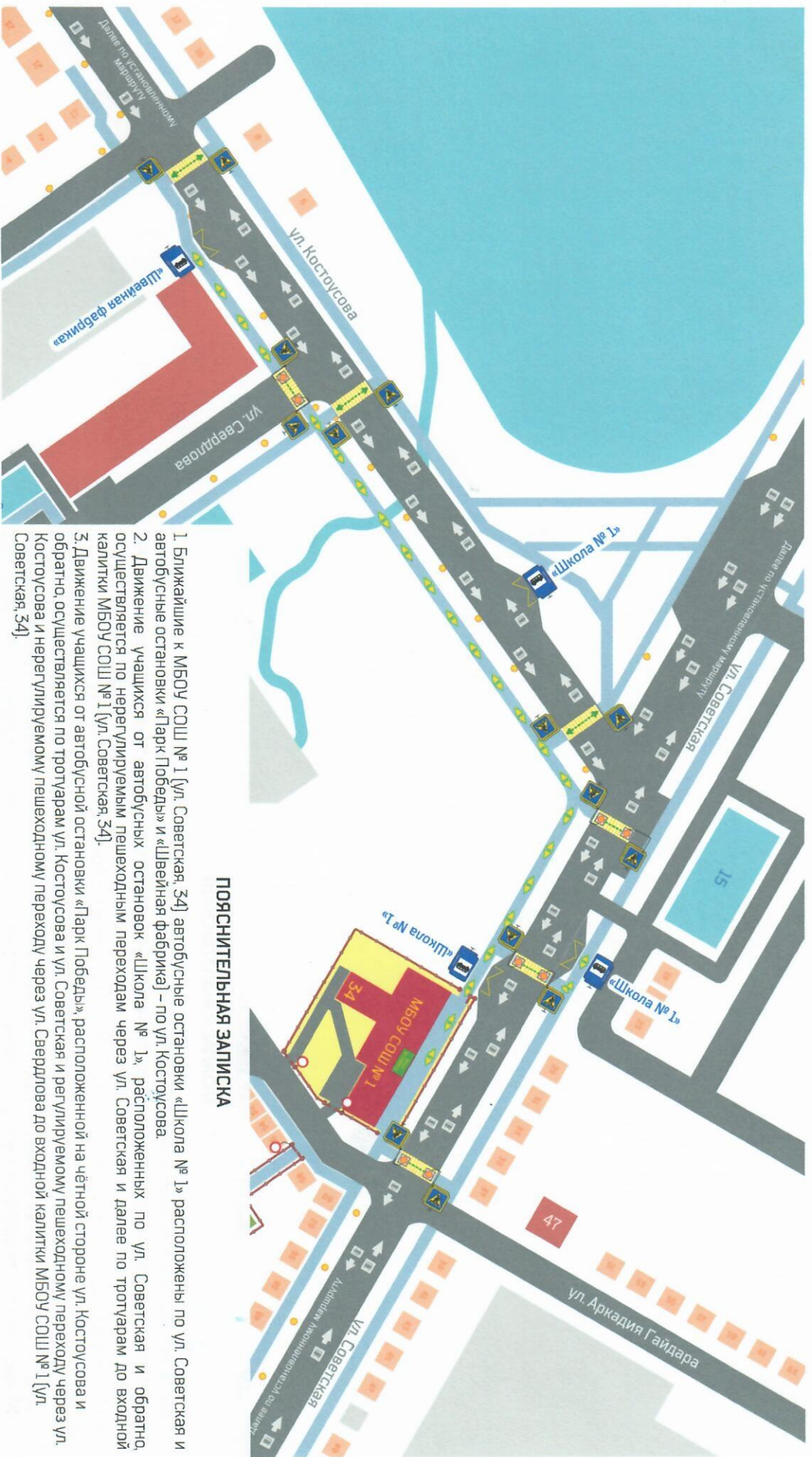
Телефон ответственного лица: _____

4. СВЕДЕНИЯ ОБ ОРГАНИЗАЦИЯХ, ОСУЩЕСТВЛЯЮЩИХ ПЕРЕВОЗКУ ДЕТЕЙ СПЕЦИАЛЬНЫМ ТРАНСПОРТНЫМ СРЕДСТВОМ (АВТОБУСОМ)

[заполняется при отсутствии собственного автобуса в образовательном учреждении]

При перевозке детей специальным транспортным средством (автобусом) сторонней организацией оформляется пакет документов в соответствии с действующим законодательством и иными нормативными актами и заполняется информационная карточка по форме, указанной в Приложении 1. Заполненная карточка храниться в «Паспорте дорожной безопасности».

**СХЕМА
БЕЗОПАСНОГО РАСПОЛОЖЕНИЯ АВТОБУСНЫХ ОСТАНОВОК В РАЙОНЕ МБОУ СОШ № 1 (УЛ. СОВЕТСКАЯ, 34)**

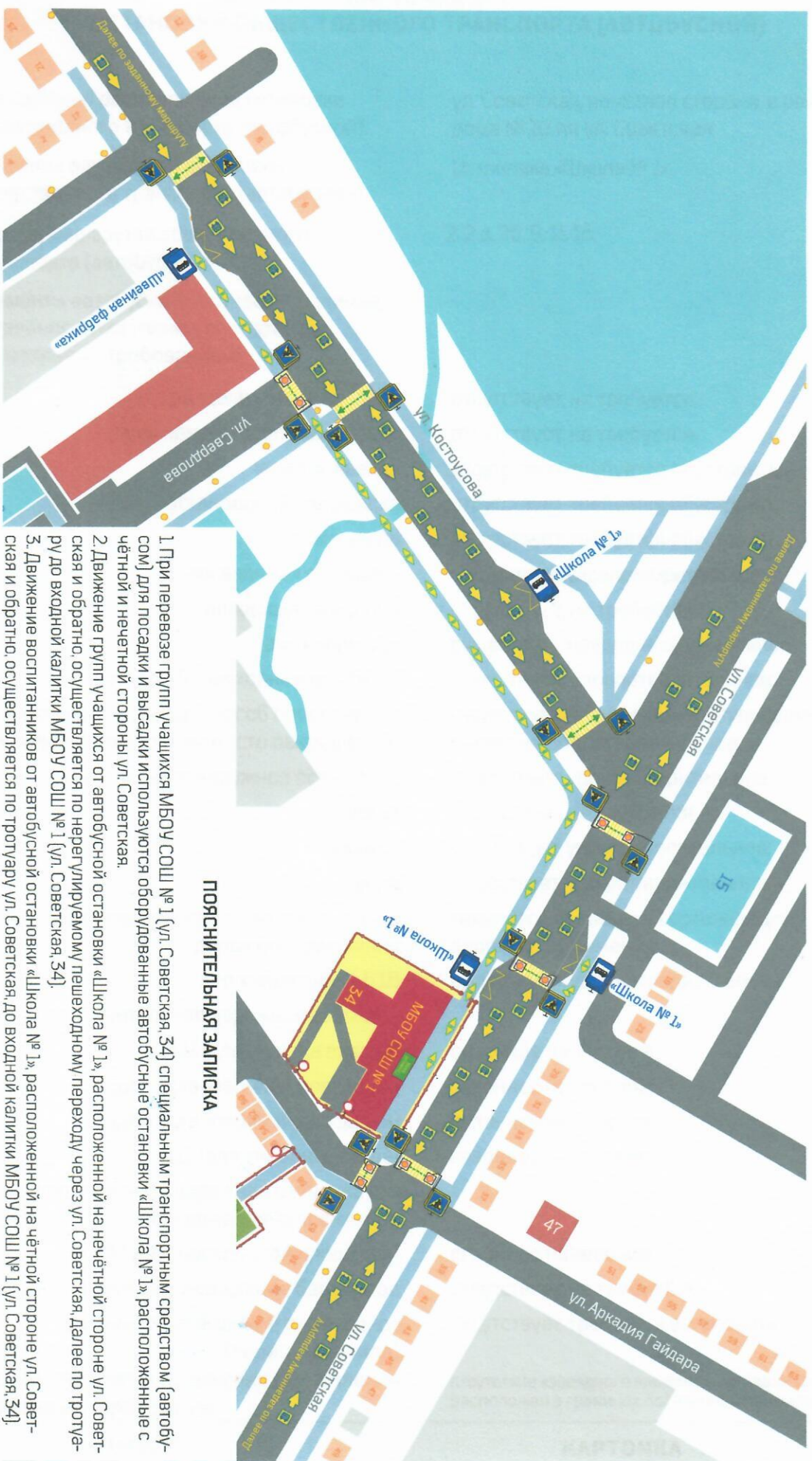


**ПАСПОРТ
ДОРОЖНОЙ БЕЗОПАСНОСТИ**

**СХЕМА
РАСПОЛОЖЕНИЯ АВТОБУСНЫХ ОСТАНОВОК**

26

**СХЕМА
МАРШРУТОВ ДВИЖЕНИЯ АВТОБУСОВ И БЕЗОПАСНЫХ МАРШРУТОВ ДВИЖЕНИЯ ДЕТЕЙ
ПРИ ПЕРЕВОЗКЕ УЧАЩИХСЯ МБОУ СОШ № 1 (ул. Советская, 34)**



ПОЯСНИТЕЛЬНАЯ ЗАПИСКА

1. При перевозке групп учащихся МБОУ СОШ № 1 (ул. Советская, 34) специальным транспортным средством (автобусом) для посадки и высадки используются оборудованные автобусные остановки «Школа № 1», расположенные с чётной и нечётной стороны ул. Советская.
2. Движение групп учащихся от автобусной остановки «Школа № 1», расположенной на нечётной стороне ул. Советская и обратно, осуществляется по регулируемому пешеходному переходу через ул. Советская, далее по тротуару до входной калитки МБОУ СОШ № 1 (ул. Советская, 34).
3. Движение воспитанников от автобусной остановки «Школа № 1», расположенной на чётной стороне ул. Советская и обратно, осуществляется по тротуару ул. Советская, до входной калитки МБОУ СОШ № 1 (ул. Советская, 34).

**ПАСПОРТ
ДОРОЖНОЙ БЕЗОПАСНОСТИ**

**СХЕМА
РАСПОЛОЖЕНИЯ АВТОБУСНЫХ ОСТАНОВОК**

27

КАРТОЧКА № 1
ОСТАНОВКИ ОБЩЕСТВЕННОГО ТРАНСПОРТА (АВТОБУСНОЙ)

Место (зона) расположения остановки общественного транспорта (автобусной)	ул. Советская, нечётная сторона, в районе дома № 19 по ул. Советская;
Название автобусной остановки общественного транспорта (автобусной)	Остановка «Школа № 1»;
Номера маршрутов общественного транспорта (автобусных)	2, 2 а, 2б, 9, 11, 15;
Элементы автобусной остановки (наличие, потребность, состояние, соответствие нормативным требованиям):	
разделительная полоса:	отсутствует, не требуется;
переходно-скоростная полоса:	отсутствует, не требуется;
участок въезда:	отсутствует, требуется обустроить;
остановочная площадка:	отсутствует, требуется обустроить;
участок выезда:	отсутствует, требуется обустроить;
посадочная площадка:	существует, удовлетворительное;
площадка ожидания:	отсутствует, не требуется;
автопавильон:	существует, неудовлетворительное;
тротуары (пешеходные дорожки):	существуют, удовлетворительное;
пешеходный переход (способ пересечения, наличие регулирования, место размещения):	существует, наземный, нерегулируемый, перегон, удовлетворительное;
искусственное наружное освещение	существует, удовлетворительное;
туалет:	отсутствует, не требуется;
скамья:	существует, удовлетворительное;
урна:	существует, удовлетворительное;
технические средства организации дорожного движения:	технические средства организации дорожного движения:
- дорожные знаки 5.1б:	существуют, удовлетворительное;
горизонтальная дорожная разметка:	
1.11 (для участка въезда):	сезонное нанесение;
1.1 (для остановочной площадки):	сезонное нанесение;
1.17 (для остановочной площадки):	сезонное нанесение;
1.11 (для участка выезда):	сезонное нанесение;
вертикальная дорожная разметка для горизонтальных элементов:	
2.7 (для посадочной площадки):	сезонное нанесение;
дорожное ограждение барьерное:	отсутствует, не требуется;
дорожное ограждение пешеходное (перильного типа):	отсутствует, требуется установить
Прочие недостатки, нарушения (отступления) нормативных требований:	отсутствие «заездного кармана», автопавильон расположен в границах посадочной площадки.

**ПАСПОРТ
ДОРОЖНОЙ БЕЗОПАСНОСТИ**

**КАРТОЧКА
ОСТАНОВКИ ОБЩЕСТВЕННОГО ТРАНСПОРТА**

28

КАРТОЧКА № 2
ОСТАНОВКИ ОБЩЕСТВЕННОГО ТРАНСПОРТА (АВТОБУСНОЙ)

Место (зона) расположения остановки общественного транспорта (автобусной)	ул. Советская, чётная сторона, в районе дома № 21 по ул. Советская;
Название автобусной остановки общественного транспорта (автобусной)	Остановка «Школа № 1»;
Номера маршрутов общественного транспорта (автобусных)	2, 2 а, 26, 9, 15;
Элементы автобусной остановки (наличие, потребность, состояние, соответствие нормативным требованиям):	
разделительная полоса:	отсутствует, не требуется;
переходно-скоростная полоса:	отсутствует, не требуется;
участок въезда:	существует, неудовлетворительное;
остановочная площадка:	существует, неудовлетворительное;
участок выезда:	существует, неудовлетворительное;
посадочная площадка:	существует, совмещена с тротуаром, удовлетв.;
площадка ожидания:	отсутствует, не требуется;
автопавильон:	существует, удовлетворительное;
тротуары (пешеходные дорожки):	существуют, удовлетворительное;
пешеходный переход (способ пересечения, место размещения, наличие регулирования):	наземный, нерегулируемый, перегон удовлетворительное;
искусственное наружное освещение	существует, удовлетворительное;
туалет:	нет, не требуется;
скамья:	существует, удовлетворительное;
урна:	нет, требуется установить;
технические средства организации дорожного движения:	
- дорожные знаки 5.16:	существуют, удовлетв., требуется уточнить;
горизонтальная дорожная разметка:	
1.11 (для участка въезда):	сезонное нанесение;
1.1 (для остановочной площадки):	сезонное нанесение;
1.17 (для остановочной площадки):	сезонное нанесение;
1.11 (для участка выезда):	сезонное нанесение;
вертикальная дорожная разметка для горизонтальных элементов:	
2.7 (для посадочной площадки):	сезонное нанесение;
дорожное ограждение барьерное:	нет, не требуется;
дорожное ограждение пешеходное (перильного типа):	существует, удовлетворительное
Прочие недостатки, нарушения (отступления) нормативных требований:	размеры «заездного кармана» не соответствуют нормативным требованиям

**ПАСПОРТ
ДОРОЖНОЙ БЕЗОПАСНОСТИ**

**КАРТОЧКА
ОСТАНОВКИ ОБЩЕСТВЕННОГО ТРАНСПОРТА**

29

КАРТОЧКА № 3
ОСТАНОВКИ ОБЩЕСТВЕННОГО ТРАНСПОРТА (АВТОБУСНОЙ)

Место (зона) расположения остановки общественного транспорта (автобусной) ул. Костоусова, чётная сторона, в районе площади Победы;

Название автобусной остановки общественного транспорта (автобусной) Остановка «Площадь Победы»;

Номера маршрутов общественного транспорта (автобусных) 3, 4, 5, 5а, 11;

Элементы автобусной остановки (наличие, потребность, состояние, соответствие нормативным требованиям):

разделительная полоса:	отсутствует, не требуется;
переходно-скоростная полоса:	отсутствует, не требуется;
участок въезда:	существует, удовлетворительное;
остановочная площадка:	существует, удовлетворительное;
участок выезда:	существует, удовлетворительное;
посадочная площадка:	существует, удовлетворительное;
площадка ожидания:	отсутствует, не требуется;
автопавильон:	существует, удовлетворительное;
тротуары (пешеходные дорожки):	существуют, удовлетворительное;
пешеходный переход (способ пересечения, место размещения, наличие регулирования):	наземный, регулируемый, пересечение улиц, удовлетворительное;
искусственное наружное освещение	существует, удовлетворительное;
туалет:	нет, не требуется;
скамья:	существует, удовлетворительное;
урна:	нет, требуется установить;
технические средства организации дорожного движения:	
- дорожные знаки 5.16:	существуют, удовлетворительное;
горизонтальная дорожная разметка:	
111 (для участка въезда):	сезонное нанесение;
11 (для остановочной площадки):	сезонное нанесение;
117 (для остановочной площадки):	сезонное нанесение;
111 (для участка выезда):	сезонное нанесение;
вертикальная дорожная разметка для горизонтальных элементов:	
2.7 (для посадочной площадки):	сезонное нанесение;
дорожное ограждение барьерное:	нет, не требуется;
дорожное ограждение пешеходное (перильного типа):	существует, удовлетворительное
Прочие недостатки, нарушения (отступления) нормативных требований:	отсутствуют

**ПАСПОРТ
ДОРОЖНОЙ БЕЗОПАСНОСТИ**

**КАРТОЧКА
ОСТАНОВКИ ОБЩЕСТВЕННОГО ТРАНСПОРТА**

30

КАРТОЧКА № 4
ОСТАНОВКИ ОБЩЕСТВЕННОГО ТРАНСПОРТА (АВТОБУСНОЙ)

Место (зона) расположения остановки общественного транспорта (автобусной)	ул. Костоусова, нечётная сторона, в районе дома № 7 по ул. Костоусова;
Название автобусной остановки общественного транспорта (автобусной)	Остановка «Швейная фабрика»;
Номера маршрутов общественного транспорта (автобусных)	3, 4, 5, 5а;
Элементы автобусной остановки (наличие, потребность, состояние, соответствие нормативным требованиям):	
разделительная полоса:	отсутствует, не требуется;
переходно-скоростная полоса:	отсутствует, не требуется;
участок въезда:	существует, удовлетворительное;
остановочная площадка:	существует, удовлетворительное;
участок выезда:	существует, удовлетворительное;
посадочная площадка:	существует, удовлетворительное;
площадка ожидания:	отсутствует, не требуется;
автопавильон:	отсутствует, не требуется;
тротуары (пешеходные дорожки):	существуют, удовлетворительное;
пешеходный переход (способ пересечения, место размещения, наличие регулирования):	наземный, регулируемый, пересечение улиц, удовлетворительное;
искусственное наружное освещение	существует, удовлетворительное;
туалет:	нет, не требуется;
скамья:	существует, удовлетворительное;
урна:	нет, требуется установить;
технические средства организации дорожного движения:	
- дорожные знаки 5.16:	отсутствуют, требуется установить;
горизонтальная дорожная разметка:	
1.11 (для участка въезда):	сезонное нанесение;
1.1 (для остановочной площадки):	сезонное нанесение;
1.17 (для остановочной площадки):	сезонное нанесение;
1.11 (для участка выезда):	сезонное нанесение;
вертикальная дорожная разметка для горизонтальных элементов:	
2.7 (для посадочной площадки):	сезонное нанесение;
дорожное ограждение барьерное:	нет, не требуется;
дорожное ограждение пешеходное (перильного типа):	существует, удовлетворительное
Прочие недостатки, нарушения (отступления) нормативных требований:	отсутствуют

ОБЕСПЕЧЕНИЕ БЕЗОПАСНОСТИ ДЕТЕЙ ПРИ ПРОВЕДЕНИИ ДОРОЖНЫХ РЕМОНТНО-СТРОИТЕЛЬНЫХ РАБОТ

Схема пути движения транспортных средств и обучающихся, при проведении дорожных ремонтно-строительных работ вблизи образовательного учреждения разрабатывается для каждого случая проведения таких работ отдельно.

На схеме указывается место производства дорожных ремонтно-строительных работ, его обустройство дорожными знаками и ограждениями, иными техническими средствами организации дорожного движения, а также безопасный маршрут движения обучающихся к МБОУ СОШ № 1 (ул. Советская, 34) с учетом изменения маршрута движения по тротуару.

На схеме должны быть обозначены:

- участок производства дорожных ремонтно-строительных работ;
- автомобильные дороги;
- тротуары;
- альтернативные пути (обходы места производства дорожных ремонтно-строительных работ пешеходами и объезды транспортными средствами);
- здание МБОУ СОШ № 1 (ул. Советская, 34);
- ограждение территории МБОУ СОШ № 1 (ул. Советская, 34).

Схема разрабатывается в соответствии с нормативными документами с сфере обеспечения безопасности дорожного движения.

**ИНФОРМАЦИОННАЯ КАРТОЧКА
ПЕРЕВОЗОК ДЕТЕЙ СПЕЦИАЛЬНЫМ ТРАНСПОРТНЫМ СРЕДСТВОМ
(АВТОБУСОМ)**

ОБЩИЕ СВЕДЕНИЯ

Марка: _____

Модель: _____

Государственный регистрационный знак: _____

Год выпуска: _____

Количество мест в автобусе: _____

Соответствие конструкции требованиям, предъявляемым к школьным автобусам: _____

1. СВЕДЕНИЯ О ВЛАДЕЛЬЦЕ АВТОБУСА

Владелец: _____

Юридический адрес владельца: _____

Фактический адрес владельца: _____

Телефон ответственного лица: _____

2. СВЕДЕНИЯ О ВОДИТЕЛЕ АВТОБУСА

Фамилия, Имя, Отчество: _____

Принят на работу: _____

Стаж вождения категории «D»: _____

3. ОРГАНИЗАЦИОННО-ТЕХНИЧЕСКОЕ ОБЕСПЕЧЕНИЕ

Лицо, ответственное за обеспечение безопасности дорожного движения

Фамилия, Имя, Отчество: _____

Должность: _____

Дата назначения: _____

Дата переаттестации: _____

Дата последнего технического осмотра: _____

Директор (руководитель) образовательного учреждения:

_____ (подпись)

_____ (Фамилия, Имя, Отчество)

Директор (руководитель) организации, осуществляющей перевозку детей специальным транспортом (автобусом)

_____ (подпись)

_____ (Фамилия, Имя, Отчество)