



МУНИЦИПАЛЬНОЕ БЮДЖЕТНОЕ ОБЩЕОБРАЗОВАТЕЛЬНОЕ УЧРЕЖДЕНИЕ  
«СРЕДНЯЯ ОБЩЕОБРАЗОВАТЕЛЬНАЯ ШКОЛА № 1»  
УЛИЦА ПИОНЕРСКАЯ, 13

# ПАСПОРТ ДОРОЖНОЙ БЕЗОПАСНОСТИ




2022 год

СОГЛАСОВАНО:

УТВЕРЖДАЮ:

Заместитель главы Администрации РГО  
по социальным вопросам

Директор МБОУ СОШ № 1



  
Е. Ю. Сметанина

« \_\_\_\_\_ » 2022 года



  
О. А. Кузьмин

« \_\_\_\_\_ » 2022 года

# ПАСПОРТ ДОРОЖНОЙ БЕЗОПАСНОСТИ

МУНИЦИПАЛЬНОГО БЮДЖЕТНОГО ОБЩЕОБРАЗОВАТЕЛЬНОГО УЧРЕЖДЕНИЯ

«СРЕДНЯЯ ОБЩЕОБРАЗОВАТЕЛЬНАЯ ШКОЛА № 1»

УЛИЦА ПИОНЕРСКАЯ, 13

СОГЛАСОВАНО:

Врио начальника ОГИБДД ОМВД России  
по Режевскому району  
капитан полиции



  
Д. В. Седельник

« \_\_\_\_\_ » 2022 года

**СОДЕРЖАНИЕ**

№ п/п	Наименование раздела	Номер листа
1	Титульный лист	1
2	Лист согласования	2
3	Содержание	3
4	Общие данные	4-5
5	Пояснительная записка	
5.1	Характеристика территории и путей подхода к образовательному учреждению	6-7
5.2	Схемы, приведенные в паспорте дорожной безопасности образовательного учреждения	8
5.3	Условные обозначения	9
5.3	Схема района расположения образовательного учреждения	10
5.4	Схема организации дорожного движения в районе расположения образовательного учреждения	11
5.5	Схема маршрутов движения организованных групп учащихся к местам проведения занятий вне образовательного учреждения	12
5.6	Карточки № 1 - № 10 наземных пешеходных переходов	13-22
5.13	Схема путей движения транспортных средств к местам погрузки-разгрузки и безопасных путей движения детей	23
6	Обеспечение безопасности перевозок детей специальным транспортным средством (автобусом)	
6.1	Общие данные	24-25
6.2	Схема безопасного расположения автобусных остановок	26
6.3	Схема маршрутов движения автобусов	27
6.4	Карточки № 1 - № 4 остановок общественного транспорта (автобуса)	28-29
7	Обеспечение безопасности детей при производстве дорожных ремонтно-строительных работ	30
8	Приложения	
8.1	Приложение № 1 Форма информационной карточки перевозок детей специальным транспортным средством (автобусом)	31
<b>ПАСПОРТ ДОРОЖНОЙ БЕЗОПАСНОСТИ</b>		
<b>СОДЕРЖАНИЕ</b>		<b>3</b>

## ОБЩИЕ ДАННЫЕ

Полное наименование образовательного учреждения:	Муниципальное бюджетное общеобразовательное учреждение «Средняя общеобразовательная школа № 1»	
Сокращенное наименование образовательного учреждения:	МБОУ СОШ № 1	
Юридический, фактический и почтовый адреса:	Россия, 623753, Свердловская область, город Реж, улица Пионерская, дом 13.	
Руководители образовательного учреждения:		
Директор	Кузьмин Олег Анатольевич	8-963-049-12-80
Заместитель директора по учебно-воспитательной работе	Кифа Татьяна Ивановна	8-909-015-71-97
Заместитель директора по воспитательной работе	Котельникова Людмила Михайловна	8-909-013-87-44
Заместитель директора по административно-хозяйственной части	Перунова Елена Михайловна	8-902-262-00-58
Ответственные работники за мероприятия по профилактике детского травматизма:		
Заместитель директора по воспитательной работе	Березовских Ольга Дмитриевна	8-953-003-43-74
Преподаватель-организатор ОБЖ	Табола Сергей Олегович	8-912-227-56-79
Ответственный работник муниципального органа управления:		
Специалист по охране труда муниципального казенного учреждения "Центр сопровождения учреждений, подведомственных Управлению образования Администрации Режевского городского округа"	Сотникова Анастасия Владимировна	8 (34364) 3-25-33 (доб. 31)
Ответственные работники Государственной инспекции безопасности дорожного движения:		
Старший государственный инспектор надзора за дорожным движением ОМВД России по Режевскому району лейтенант полиции	Балакин Максим Валерьевич	8 982-626-70-31
Инспектор по пропаганде БДД ОГИБДД ОМВД России по Режевскому району капитан полиции	Бобкова Светлана Сергеевна	8 908-904-68-00
Руководитель или ответственный работник дорожно-эксплуатационной организации, осуществляющей содержание улично-дорожной сети и содержание технических средств организации дорожного движения:		
Директор Муниципального казенного учреждения «Управление городским хозяйством»:	Вавилов Андрей Валерьевич	8 (34364) 3-27-56

**ПАСПОРТ  
ДОРОЖНОЙ БЕЗОПАСНОСТИ**

**ОБЩИЕ ДАННЫЕ**

**4**

Территории Режевского городского округа, закреплённые за учреждением образования:

- микрорайоны Завокзальный и Привокзальный;
- посёлок Кирпичный и посёлок Покровский;
- ул. К. Маркса №36 -№100;
- ул. Полякова, от пруда до ул. Зеленой;
- ул. Гоголя;
- ул. Л. Лукина;
- ул. Вайнера;
- пер. Александровский;
- ул. Александровская, от ул. Прокопьевская до конца;
- ул. А. Матросова, от ул. Уральских Добровольцев от № 31 до конца;
- ул. Свердлова;
- ул. Железнодорожная;
- ул. Пионерская, от ул. Полякова до конца;
- ул. Прокопьевская от ул. Зелёной до конца.

Количество учащихся:

100 человек.

Наличие уголка БДД:

- имеется, коридор.

Наличие класса по БДД:

- отсутствует.

Наличие автогородка (площадки) по БДД:

- имеется дорожная разметка перед зданием школы.

Наличие автобуса:

отсутствует.

Время занятий в образовательном учреждении:

в будние дни:  
первая смена: 08:00 – 13:05,  
внеклассные занятия (дополнительное образование): 13:10 – 16:00  
в субботу и воскресенье: выходной.

Номера телефонов экстренных оперативных служб:

Единый номер экстренных оперативных служб: 112

54 Пожарно-спасательный отряд федеральной противопожарной службы Государственной противопожарной службы Главного управления МЧС России по Свердловской области 223 пожарно-спасательная часть

01, 8 (34364) 3-53-01

Отдел Министерства внутренних дел по Режевскому району

02, 8 (34364) 3-23-61

Управление Федеральной службы безопасности России по Свердловской области

8 (343) 358-82-92

Отделение скорой медицинской помощи ГАУЗ «Режевская ЦРБ»

03, 103, 8 (34364) 3-83-87

Филиал ФБУЗ «Центр гигиены и эпидемиологии в Свердловской области в г. Алапаевск, Алапаевском, Артемовском и Режевском районах»

8 (34364) 3-11-09

8 (34364) 3-18-66

8 (34364) 2-54-80

Единая диспетчерская служба (ЕДДС) Режевского городского округа

112, 8 (34364) 3-52-65

ОАО «ГАЗЭКС»

04, 8 (34364) 3-14-33

ОАО «Режевские электрические сети»

8 (34364) 3-29-22

**ПАСПОРТ  
ДОРОЖНОЙ БЕЗОПАСНОСТИ**

**ОБЩИЕ ДАННЫЕ**

**5**

## ХАРАКТЕРИСТИКА ТЕРРИТОРИИ И ПУТЕЙ ПОДХОДА

Место расположения МБОУ СОШ № 1 (ул. Пионерская, 13):

территория, расположенная между ул. Зелёная, ул. К. Маркса, ул. П. Морозова и ул. Свердлова.

Наличие ограждения территории МБОУ СОШ № 1 (ул. Пионерская, 13):

в наличии, соответствует проектной документации на строительство, удовлетворительное.

Наличие, оборудование и состояние въездных ворот, калиток:

калитка №1:	в наличии, удовлетворительное;
ворота:	нет, не требуется;
запирающие устройства:	в наличии, удовлетворительное;
шлагбаум:	отсутствует, не требуется;
дорожный знак 3.2:	нет, не требуется;
калитка №2:	в наличии, удовлетворительное;
ворота:	в наличии, удовлетворительное;
запирающие устройства:	в наличии, удовлетворительное;
шлагбаум:	отсутствует, не требуется;
дорожный знак 3.2:	в наличии, требуется переустановить;

Виды и состояние дорожного покрытия входов и въездов на территорию, проездов и проходов к хозяйственным постройкам и площадкам сбора ТКО:

твёрдое покрытие из асфальтобетона; состояние удовлетворительное.

Наличие и состояние парковок (парковочных мест), в непосредственной близости от места размещения МБОУ СОШ № 1 (ул. Пионерская, 13):

существует, удовлетворительное.

Наличие и состояние автобусных остановок, в непосредственной близости от места размещения МБОУ СОШ № 1 (ул. Пионерская, 13):

- ул. Зелёная, на пересечении с ул. Свердлова с чётной и нечётной стороны, остановки «Улица Свердлова», существуют, состояние удовлетворительное;  
- ул. Зелёная, на пересечении с ул. Полякова с чётной и нечётной стороны, остановки «Улица Полякова», существуют, состояние удовлетворительное;

Наличие и виды пешеходных переходов в районе расположения МБОУ СОШ № 1 (ул. Пионерская, 13):

регулируемые наземные:  
- на пересечении ул. Советская и ул. Зелёная (4 перехода), существует, неудовлетворительное;  
нерегулируемые наземные:  
- на пересечении ул. К. Маркса и ул. Прокопьевская (через ул. К. Маркса), существует, удовлетворительное;  
- на пересечении ул. К. Маркса и ул. Свердлова (через ул. Свердлова), существует, удовлетворительное, через ул. К. Маркса, требуется установить;  
- на пересечении ул. Свердлова и ул. Пионерская (через ул. Свердлова), требуется установить;  
- на пересечении ул. Свердлова и ул. Пионерская (через ул. Пионерская), требуется установить;  
- на пересечении ул. Зелёная и ул. Полякова (через ул. Зелёная);

## ХАРАКТЕРИСТИКА ТЕРРИТОРИИ И ПУТЕЙ ПОДХОДА

Наличие и состояние тротуаров и пешеходных дорожек на подходах к МБОУ СОШ № 1 (ул. Пионерская, 13):

Наличие и состояние наружного освещения проезжей части, на подходах к МБОУ СОШ № 1 (ул. Пионерская, 13):

нерегулируемые наземные:

- на пересечении ул. Пионерская и ул. Уральских Добровольцев (2 перехода), требуется установить.

- ул. Зелёная, ул. К. Маркса, ул. Свердлова, существуют, удовлетворительное;

- ул. Пионерская, частично существует, удовлетворительное, требуется установить;

- отдельные участки подходов к пересечениям проезжих частей, требуется установить.

- ул. Зелёная, ул. К. Маркса, ул. Пионерская, ул. Полякова, ул. Прокопьевская, ул. Свердлова, ул. Уральских Добровольцев существуют, удовлетворительное;

## ПОЯСНИТЕЛЬНАЯ ЗАПИСКА

В настоящем паспорте приведены следующие карточки и схемы:

1. Схема района расположения МБОУ СОШ № 1 (ул. Пионерская, 13), путей движения транспортных средств и воспитанников, приведена на листе 10.

На схеме указан район расположения образовательного учреждения, наиболее частые пути движения воспитанников от дома, отдаленных остановок маршрутных транспортных средств к образовательному учреждению и обратно, пути движения транспортных средств, пешеходные переходы.

2. Схема организации дорожного движения в районе МБОУ СОШ № 1 (ул. Пионерская, 13) приведена на листе 11.

На схеме приведены технические средства организации дорожного движения (ТС ОДД), которые установлены, должны быть установлены, перенесены или демонтированы в целях обеспечения безопасного передвижения учащихся по маршруту «дом - школа - дом», в соответствии с действующими проектами организации дорожного движения, утвержденными в установленном порядке и нормативными актами в сфере организации и безопасности дорожного движения, вступившими в силу после их утверждения.

3. На листе 12 приведена схема безопасного маршрута движения организованных групп учащихся МБОУ СОШ № 1 (ул. Пионерская, 13) к местам проведения занятий вне образовательного учреждения.

4. На листах 13, 14, 15, 16, 17, 18, 19, 20, 21, 22 приведены карточки пешеходных переходов, расположенных в непосредственной близости от образовательного учреждения и на подходах к ним.

Карточки содержат информацию о месте расположения перехода, его типе, оснащении и состоянии технических средств организации дорожного движения, наличии и состоянии подходов к нему.

5. Схема движения транспортных средств к местам разгрузки (погрузки) и рекомендуемые безопасные пути передвижения детей по территории образовательного учреждения приведена на листе 23.

На схеме указаны пути движения транспортных средств по территории образовательного учреждения, в том числе места погрузки (разгрузки), а также безопасные маршруты движения воспитанников, во время проведения погрузочно-разгрузочных работ и движения транспорта.

6. Схема безопасного расположения автобусных остановок в районе МБОУ СОШ № 1 (ул. Пионерская, 13) приведена на листе 26.

На схеме указаны остановки общественного транспорта и подходы от них к образовательному учреждению и обратно.

7. На листе 27 приведена схема возможных маршрутов движения автобусов, при перевозке воспитанников автобусами сторонних организаций. На схеме так же приведены возможные безопасные маршруты движения воспитанников к местам посадки-высадки и расположение мест посадки-высадки пассажиров.




8. На листах 28, 29 приведены карточки остановок общественного транспорта (автобусных), расположенных в непосредственной близости от образовательного учреждения.

9. Схема путей движения транспортных средств и воспитанников при проведении дорожных ремонтно-строительных работ вблизи образовательной организации в настоящем паспорте не приводится.

Такие схемы разрабатываются подрядной организацией для каждого случая проведения определенного вида работ согласно нормативным документам действующим в сфере организации и безопасности дорожного движения.



## УСЛОВНЫЕ ОБОЗНАЧЕНИЯ

-  - здание образовательного учреждения;
-  - другие учреждения образования;
-  - другие общественные учреждения (культуры, спорта, торговли и пр.);
-  - жилая застройка;
-  - промышленные, складские или коммунальные объекты, хозяйственные и пр.;
-  - границы земельного участка, закрепленного за образовательным учреждением;
-  - территории\*, закрепленные за образовательным учреждением;
-  - «зелёные» зоны, лесные массивы;
-  - спортивные сооружения (стадион, теннисная или хоккейная площадка и пр.);
-  - ограждение территории образовательного учреждения, калитки, ворота;
-  - проезжая часть улиц, дорог, проездов, парковки, площади и пр.;
-  - существующие тротуары, пешеходные дорожки и т.п.;
-  - предлагаемые к устройству тротуары, пешеходные дорожки и т.п.;
-  - остановки общественного транспорта;
-  «СП «Кедр» - название остановок общественного транспорта;
-  - наземный пешеходный переход;
-  - основные пути движения транспортных средств;
-  - основные пути движения пешеходов;
-  - опасные зоны (на пересечениях путей движения пешеходов и транспортных средств)
-  - дорожные знаки;
-  - дорожная горизонтальная разметка;
-  - светофор типа Т.7;
-  - светофоры (транспортные типа Т.1-Т.3 пешеходные типа П.1 или П.2);
-  - дорожное ограждение пешеходное;
-  - дорожное ограждение барьерное одностороннее;
-  - искусственная неровность;
-  - дорожная вертикальная разметка для горизонтальных элементов;
-  - наружное освещение;
-  - пути движения транспортных средств, занятых на доставке грузов, вывозе ТКО и пр.;
-  - зона проведения погрузочно-разгрузочных работ;
-  - места погрузки-разгрузки (площадка сбора ТКО и пищеблок);
-  - пути движения специальных транспортных средств (автобусов) по регулярным маршрутам;
-  - пути движения специальных транспортных средств (автобусов) при организованной перевозке учащихся;

РАЙОНА РАСПОЛОЖЕНИЯ И ЗАКРЕПЛЕНИЯ ТЕРРИТОРИЙ РЕЖЕВОС



МКРН  
«ГАВАНЬ»

ПАСПОРТ ДОРОЖНОЙ БИ

# СХЕМА РАЙОНА РАСПОЛОЖЕНИЯ И ЗАКРЕПЛЕНИЯ ТЕРРИТОРИЙ РЕЖЕВСКОГО ГОРОДСКОГО ОКРУГА ЗА МБОУ СОШ № 1 (УЛ. ПИОНЕРСКАЯ, 13)



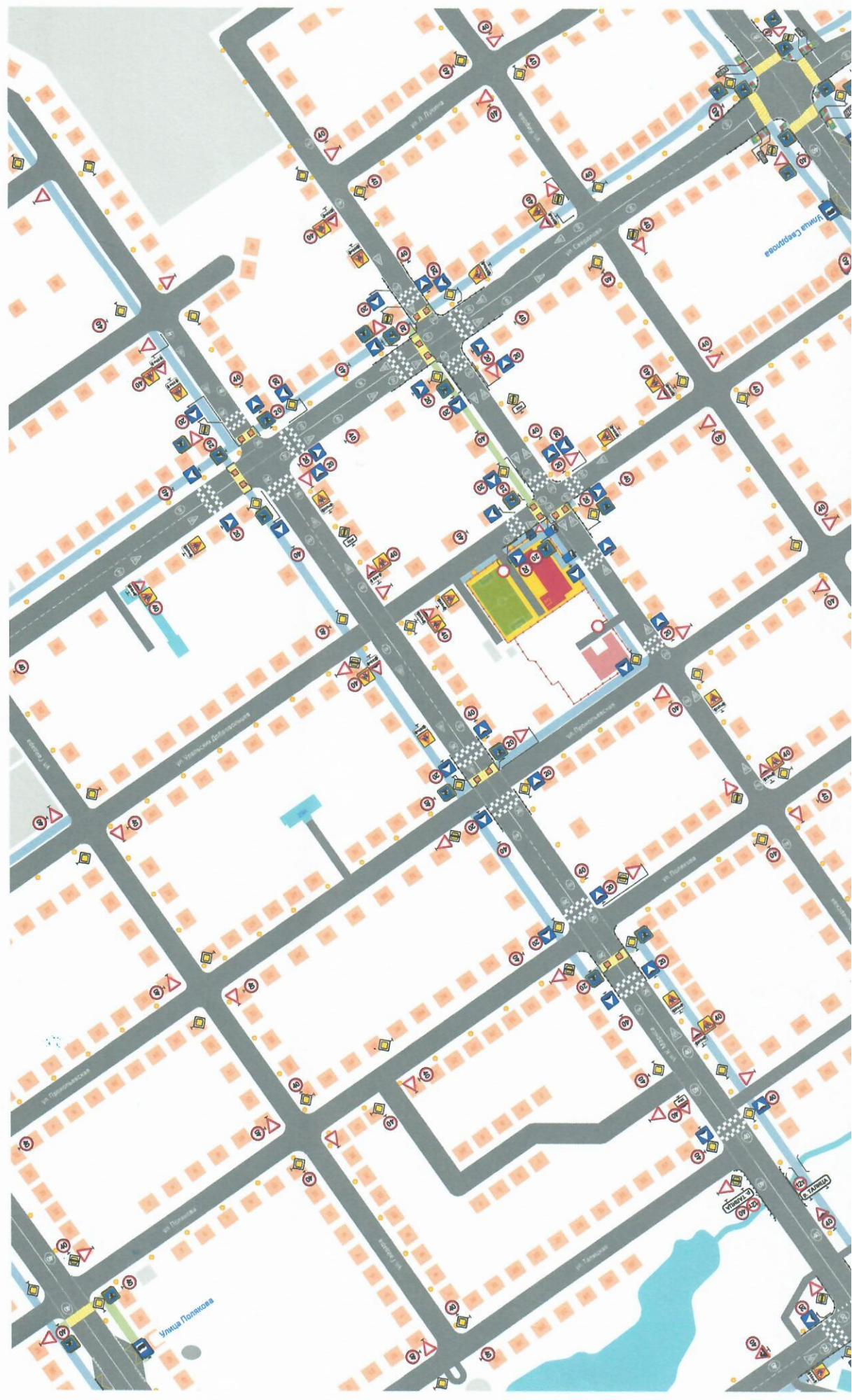
## ПОЯСНИТЕЛЬНАЯ ЗАПИСКА

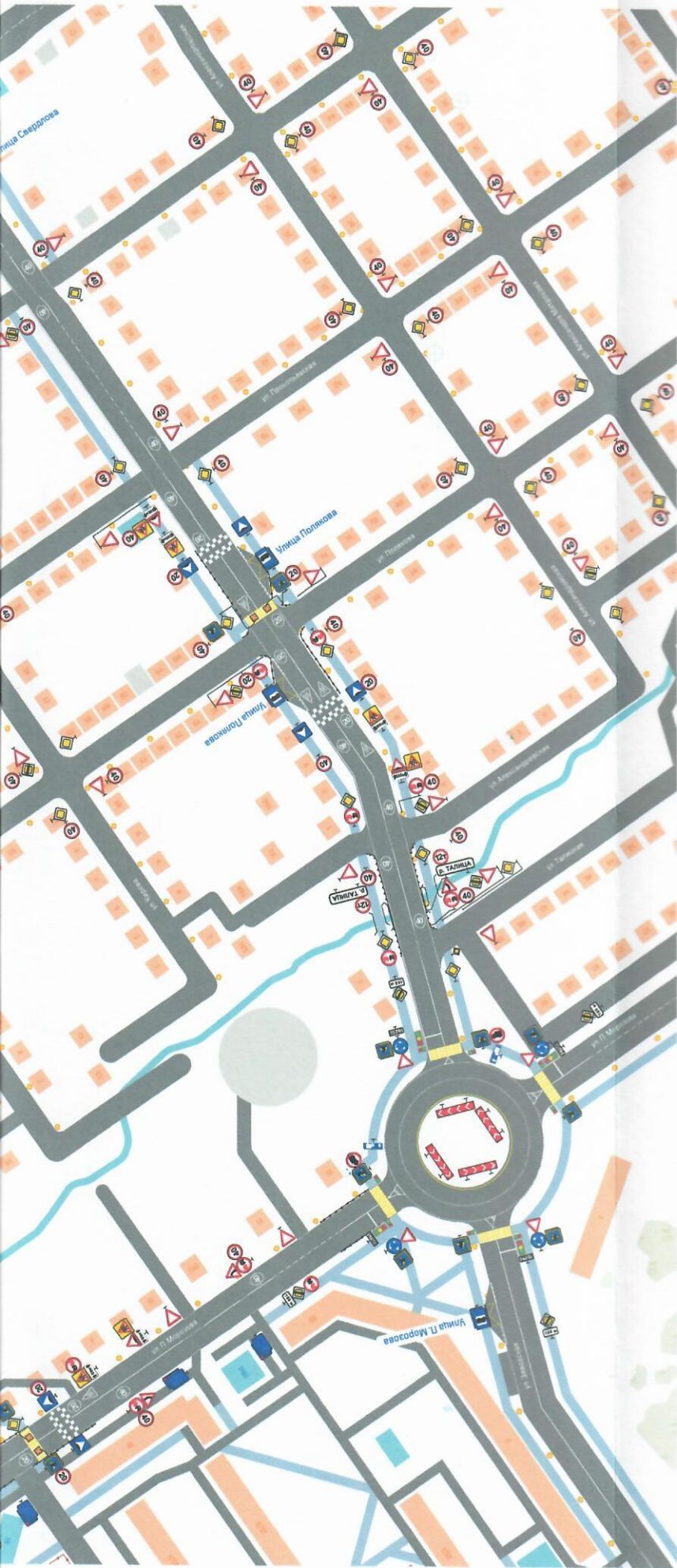
1 Территории Режевского городского округа, закрепленные за МБОУ СОШ № 1, определены постановлением администрации Режевского городского округа № 356 от 16.03.2022 года:

- микрорайон Завокзальный;
- микрорайон Привокзальный;
- посёлок Кирпичный;
- посёлок Покровский;
- ул. К. Маркса №36 - №100;
- ул. Полякова, от пруда до ул. Зеленой;
- ул. Гоголя;
- ул. Л. Лукина;
- ул. Вайнера;
- пер. Александровский;
- ул. Александровская, от ул. Прокопьевская до конца;
- ул. А. Матросова, от ул. Уральских Добровольцев от № 31 до конца;
- ул. Свердлова;
- ул. Железнодорожная;
- ул. Пионерская, от ул. Полякова до конца;
- ул. Прокопьевская от ул. Зеленой до конца;

2. Движение учащихся по маршруту «дом - школа - дом» осуществляется по существующим тротуарам и (или) краям проезжих частей в тех местах, где тротуары отсутствуют.

**СХЕМА  
ОРГАНИЗАЦИИ ДОРОЖНОГО ДВИЖЕНИЯ В РАЙОНЕ МБОУ СОШ № 1 (УЛ. ПИОНЕРСКАЯ, 13)**





### ПОЯСНИТЕЛЬНАЯ ЗАПИСКА

1. На схеме приведены технические средства организации дорожного движения (ТС ОДД), которые установлены, должны быть установлены, перенесены или демонтированы в целях обеспечения безопасного передвижения учащихся по маршруту «дом - школа - дом», в соответствии с действующими проектами организации дорожного движения, утверждёнными в установленном порядке и нормативными актами в сфере организации и безопасности дорожного движения, вступившими в силу после их утверждения.

2. На схеме приведено примерное место расположения ТС ОДД.

Точное место расположения каждого вида (единичного или в группе) и количество ТС ОДД, которые установлены, должны быть установлены, перенесены или демонтированы, определяется проектом организации дорожного движения.





**КАРТОЧКА № 1  
НАЗЕМНОГО ПЕШЕХОДНОГО ПЕРЕХОДА**

Место (зона) расположения пешеходного перехода:	пересечение ул. Пионерская и ул. Уральских Добровольцев (через ул. Пионерская)
Тип пешеходного перехода (регулируемый / нерегулируемый):	наземный, нерегулируемый
Наличие и состояние технических средств организации дорожного движения на пешеходном переходе и подходах к нему:	
дорожные знаки 5.19.1, 5.19.2	отсутствуют, требуется установить;
искусственные неровности:	отсутствуют, требуется установить;
дорожные знаки 5.20:	отсутствуют, требуется установить;
дорожные знаки 3.24 «20»:	отсутствуют, требуется установить;
дорожные знаки 1.23 (повторные), с табличкой 8.2.1:	отсутствуют, требуется установить;
дорожные знаки 1.17 с табличкой 8.2.1:	отсутствуют, требуется установить;
дорожные знаки 1.23 (основные):	отсутствуют, требуется установить;
пешеходное ограждение ограничивающее перильного типа:	отсутствуют, требуется установить;
светофоры типа П.1:	отсутствуют, не требуется;
светофоры типа Т.7:	отсутствуют, требуется установить;
горизонтальная дорожная разметка:	
линия 1.1, материал:	сезонное нанесение, краска;
линии 1.14.1 на «желтом фоне», материал:	сезонное нанесение, краска;
линии 1.25, материал:	сезонное нанесение, краска;
символы 1.24.1, материал:	сезонное нанесение, краска;
символы 1.24.2, материал:	сезонное нанесение, краска;
Наличие и состояние подходов к пешеходному переходу, материал покрытия:	отсутствуют, требуется установить;
Наличие и состояние наружного освещения пешеходного перехода:	установлено, удовлетворительное;
Другие (дополнительные) средства организации дорожного движения:	- отсутствуют, не требуется.



**КАРТОЧКА № 2  
 НАЗЕМНОГО ПЕШЕХОДНОГО ПЕРЕХОДА**

Место (зона) расположения пешеходного перехода:

пересечение ул. Пионерская и ул. Уральских Добровольцев (через ул. Уральских Добровольцев)

Тип пешеходного перехода (регулируемый / нерегулируемый):

наземный, нерегулируемый

Наличие и состояние технических средств организации дорожного движения на пешеходном переходе и подходах к нему:

дорожные знаки 5.19.1, 5.19.2      отсутствуют, требуется установить;

искусственные неровности:      отсутствуют, требуется установить;

дорожные знаки 5.20:      отсутствуют, требуется установить;

дорожные знаки 3.24 «20»:      отсутствуют, требуется установить;

дорожные знаки 1.23 (повторные), с табличкой 8.2.1:      отсутствуют, требуется установить;

дорожные знаки 1.17 с табличкой 8.2.1:      отсутствуют, требуется установить;

дорожные знаки 1.23 (основные):      отсутствуют, требуется установить;

пешеходное ограждение ограничивающее перильного типа:      отсутствуют, требуется установить;

светофоры типа П.1:      отсутствуют, не требуется;

светофоры типа Т.7:      отсутствуют, требуется установить;

горизонтальная дорожная разметка:

линия 1.1, материал:      сезонное нанесение, краска;

линии 1.14.1 на «желтом фоне», материал:      сезонное нанесение, краска;

линии 1.25, материал:      сезонное нанесение, краска;

символы 1.24.1, материал:      сезонное нанесение, краска;

символы 1.24.2, материал:      сезонное нанесение, краска;

Наличие и состояние подходов к пешеходному переходу, материал покрытия:      отсутствуют, требуется установить;

Наличие и состояние наружного освещения пешеходного перехода:      установлено, удовлетворительное;

Другие (дополнительные) средства организации дорожного движения:      - отсутствуют, не требуется.

**ПАСПОРТ  
 ДОРОЖНОЙ БЕЗОПАСНОСТИ**

**КАРТОЧКА  
 ПЕШЕХОДНОГО ПЕРЕХОДА**

**4**

**КАРТОЧКА № 3  
 НАЗЕМНОГО ПЕШЕХОДНОГО ПЕРЕХОДА**

Место (зона) расположения пешеходного перехода: пересечение ул. Пионерская и ул. Свердлова (через ул. Свердлова)

Тип пешеходного перехода (регулируемый / нерегулируемый): наземный, нерегулируемый

Наличие и состояние технических средств организации дорожного движения на пешеходном переходе и подходах к нему:

дорожные знаки 5.19.1, 5.19.2 отсутствуют, требуется установить;

искусственные неровности: отсутствуют, требуется установить;

дорожные знаки 5.20: отсутствуют, требуется установить;

дорожные знаки 3.24 «20»: отсутствуют, требуется установить;

дорожные знаки 1.23 (повторные), с табличкой 8.2.1: отсутствуют, требуется установить;

дорожные знаки 1.17 с табличкой 8.2.1: отсутствуют, требуется установить;

дорожные знаки 1.23 (основные): отсутствуют, требуется установить;

пешеходное ограждение ограничивающее перильного типа: отсутствуют, требуется установить;

светофоры типа П.1: отсутствуют, не требуется;

светофоры типа Т.7: отсутствуют, требуется установить;

горизонтальная дорожная разметка:

линия 1.1, материал: сезонное нанесение, краска;

линии 1.14.1 на «желтом фоне», материал: сезонное нанесение, краска;

линии 1.25, материал: сезонное нанесение, краска;

символы 1.24.1, материал: сезонное нанесение, краска;

символы 1.24.2, материал: сезонное нанесение, краска;

Наличие и состояние подходов к пешеходному переходу, материал покрытия: отсутствуют, требуется установить;

Наличие и состояние наружного освещения пешеходного перехода: установлено, удовлетворительное;

Другие (дополнительные) средства организации дорожного движения: - отсутствуют, не требуется.

**КАРТОЧКА № 4  
 НАЗЕМНОГО ПЕШЕХОДНОГО ПЕРЕХОДА**

Место (зона) расположения пешеходного перехода: пересечение ул. Пионерская и ул. Свердлова (через ул. Свердлова)

Тип пешеходного перехода (регулируемый / нерегулируемый): наземный, нерегулируемый

Наличие и состояние технических средств организации дорожного движения на пешеходном переходе и подходах к нему:

дорожные знаки 5.19.1, 5.19.2 отсутствуют, требуется установить;

искусственные неровности: отсутствуют, требуется установить;

дорожные знаки 5.20: отсутствуют, требуется установить;

дорожные знаки 3.24 «20»: отсутствуют, требуется установить;

дорожные знаки 1.23 (повторные), с табличкой 8.2.1: отсутствуют, требуется установить;

дорожные знаки 1.17 с табличкой 8.2.1: отсутствуют, требуется установить;

дорожные знаки 1.23 (основные): отсутствуют, требуется установить;

пешеходное ограждение ограничивающее перильного типа: отсутствуют, требуется установить;

светофоры типа П.1: отсутствуют, не требуется;

светофоры типа Т.7: отсутствуют, требуется установить;

горизонтальная дорожная разметка:

линия 1.1, материал: сезонное нанесение, краска;

линии 1.14.1 на «желтом фоне», материал: сезонное нанесение, краска;

линии 1.25, материал: сезонное нанесение, краска;

символы 1.24.1, материал: сезонное нанесение, краска;

символы 1.24.2, материал: сезонное нанесение, краска;

Наличие и состояние подходов к пешеходному переходу, материал покрытия: отсутствуют, требуется установить;

Наличие и состояние наружного освещения пешеходного перехода: установлено, удовлетворительное;

Другие (дополнительные) средства организации дорожного движения: - отсутствуют, не требуется.

**КАРТОЧКА № 5  
НАЗЕМНОГО ПЕШЕХОДНОГО ПЕРЕХОДА**

Место (зона) расположения пешеходного перехода:	пересечение ул. К. Маркса и ул. Свердлова (через ул. К. Маркса)
Тип пешеходного перехода (регулируемый / нерегулируемый):	наземный, нерегулируемый
Наличие и состояние технических средств организации дорожного движения на пешеходном переходе и подходах к нему:	
дорожные знаки 5.19.1, 5.19.2	отсутствуют, требуется установить;
искусственные неровности:	отсутствуют, требуется установить;
дорожные знаки 5.20:	отсутствуют, требуется установить;
дорожные знаки 3.24 «20»:	отсутствуют, требуется установить;
дорожные знаки 1.23 (повторные), с табличкой 8.2.1:	отсутствуют, требуется установить;
дорожные знаки 1.17 с табличкой 8.2.1:	отсутствуют, требуется установить;
дорожные знаки 1.23 (основные):	отсутствуют, требуется установить;
пешеходное ограждение ограничивающее перильного типа:	отсутствуют, требуется установить;
светофоры типа П.1:	отсутствуют, не требуется;
светофоры типа Т.7:	отсутствуют, требуется установить;
горизонтальная дорожная разметка:	
линия 1.1, материал:	сезонное нанесение, краска;
линии 1.14.1 на «желтом фоне», материал:	сезонное нанесение, краска;
линии 1.25, материал:	сезонное нанесение, краска;
символы 1.24.1, материал:	сезонное нанесение, краска;
символы 1.24.2, материал:	сезонное нанесение, краска;
Наличие и состояние подходов к пешеходному переходу, материал покрытия:	отсутствуют, требуется установить;
Наличие и состояние наружного освещения пешеходного перехода:	установлено, удовлетворительное;
Другие (дополнительные) средства организации дорожного движения:	- отсутствуют, не требуется.

**КАРТОЧКА № 6  
НАЗЕМНОГО ПЕШЕХОДНОГО ПЕРЕХОДА**

Место (зона) расположения пешеходного перехода:	пересечение ул. К. Маркса и ул. Свердлова (через ул. Свердлова)
Тип пешеходного перехода (регулируемый / нерегулируемый):	наземный, нерегулируемый
Наличие и состояние технических средств организации дорожного движения на пешеходном переходе и подходах к нему:	
дорожные знаки 5.19.1, 5.19.2	установлены, удовлетворительное;
искусственные неровности:	отсутствуют, требуется установить;
дорожные знаки 5.20:	отсутствуют, требуется установить;
дорожные знаки 3.24 «20»:	отсутствуют, требуется установить;
дорожные знаки 1.23 (повторные), с табличкой 8.2.1:	отсутствуют, требуется установить;
дорожные знаки 1.17 с табличкой 8.2.1:	отсутствуют, требуется установить;
дорожные знаки 1.23 (основные):	отсутствуют, требуется установить;
пешеходное ограждение ограничивающее перильного типа:	отсутствуют, требуется установить;
светофоры типа П.1:	отсутствуют, не требуется;
светофоры типа Т.7:	отсутствуют, требуется установить;
горизонтальная дорожная разметка:	
линия 1.1, материал:	сезонное нанесение, краска;
линии 1.14.1 на «желтом фоне», материал:	сезонное нанесение, краска;
линии 1.25, материал:	сезонное нанесение, краска;
символы 1.24.1, материал:	сезонное нанесение, краска;
символы 1.24.2, материал:	сезонное нанесение, краска;
Наличие и состояние подходов к пешеходному переходу, материал покрытия:	установлены, удовлетворительное;
Наличие и состояние наружного освещения пешеходного перехода:	установлено, удовлетворительное;
Другие (дополнительные) средства организации дорожного движения:	- отсутствуют, не требуется.

**КАРТОЧКА № 7  
НАЗЕМНОГО ПЕШЕХОДНОГО ПЕРЕХОДА**

Место (зона) расположения пешеходного перехода:	пересечение ул. К. Маркса и ул. Прокопьевская (через ул. К. Маркса);
Тип пешеходного перехода (регулируемый / нерегулируемый):	наземный, нерегулируемый;
Наличие и состояние технических средств организации дорожного движения на пешеходном переходе и подходах к нему:	
дорожные знаки 5.19.1, 5.19.2	установлены, удовлетворительное;
искусственные неровности:	отсутствуют, требуется установить;
дорожные знаки 5.20:	отсутствуют, требуется установить;
дорожные знаки 3.24 «20»:	отсутствуют, требуется установить;
дорожные знаки 1.23 (повторные), с табличкой 8.2.1:	отсутствуют, требуется установить;
дорожные знаки 1.17 с табличкой 8.2.1:	отсутствуют, требуется установить;
дорожные знаки 1.23 (основные):	отсутствуют, требуется установить;
пешеходное ограждение ограничивающее перильного типа:	отсутствуют, требуется установить;
светофоры типа П.1:	отсутствуют, не требуется;
светофоры типа Т.7:	установлены, удовлетворительное;
горизонтальная дорожная разметка:	
линия 1.1, материал:	сезонное нанесение, краска;
линии 1.14.1 на «желтом фоне», материал:	сезонное нанесение, краска;
линии 1.25, материал:	сезонное нанесение, краска;
символы 1.24.1, материал:	сезонное нанесение, краска;
символы 1.24.2, материал:	сезонное нанесение, краска;
Наличие и состояние подходов к пешеходному переходу, материал покрытия:	установлены, удовлетворительное;
Наличие и состояние наружного освещения пешеходного перехода:	установлены, удовлетворительное;
Другие (дополнительные) средства организации дорожного движения:	- отсутствуют.

**КАРТОЧКА № 8  
НАЗЕМНОГО ПЕШЕХОДНОГО ПЕРЕХОДА**

Место (зона) расположения пешеходного перехода:

пересечение ул. К. Маркса и ул. Полякова (через ул. К. Маркса);

Тип пешеходного перехода (регулируемый / нерегулируемый):

наземный, нерегулируемый;

Наличие и состояние технических средств организации дорожного движения на пешеходном переходе и подходах к нему:

дорожные знаки 5.19.1, 5.19.2

установлены, удовлетворительное;

искусственные неровности:

отсутствуют, требуется установить;

дорожные знаки 5.20:

отсутствуют, требуется установить;

дорожные знаки 3.24 «20»:

отсутствуют, требуется установить;

дорожные знаки 1.23 (повторные), с табличкой 8.2.1:

отсутствуют, требуется установить;

дорожные знаки 1.17 с табличкой 8.2.1:

отсутствуют, требуется установить;

дорожные знаки 1.23 (основные):

отсутствуют, требуется установить;

пешеходное ограждение ограничивающее перильного типа:

отсутствуют, требуется установить;

светофоры типа П.1:

отсутствуют, не требуется;

светофоры типа Т.7:

отсутствуют, требуется установить;

горизонтальная дорожная разметка:

линия 1.1, материал:

сезонное нанесение, краска;

линии 1.14.1 на «желтом фоне», материал:

сезонное нанесение, краска;

линии 1.25, материал:

сезонное нанесение, краска;

символы 1.24.1, материал:

сезонное нанесение, краска;

символы 1.24.2, материал:

сезонное нанесение, краска;

Наличие и состояние подходов к пешеходному переходу, материал покрытия:

существуют, удовлетворительное;

Наличие и состояние наружного освещения пешеходного перехода:

установлено, удовлетворительное;

Другие (дополнительные) средства организации дорожного движения:

- отсутствуют.

**ПАСПОРТ  
ДОРОЖНОЙ БЕЗОПАСНОСТИ**

**КАРТОЧКА  
ПЕШЕХОДНОГО ПЕРЕХОДА**

**20**

**КАРТОЧКА № 9  
НАЗЕМНОГО ПЕШЕХОДНОГО ПЕРЕХОДА**

Место (зона) расположения пешеходного перехода:	пересечение ул. Зелёная и ул. Полякова (через ул. Свердлова);
Тип пешеходного перехода (регулируемый / нерегулируемый):	наземные, нерегулируемые;
Наличие и состояние технических средств организации дорожного движения на пешеходном переходе и подходах к нему:	
дорожные знаки 5.19.1, 5.19.2	установлены, удовлетворительное;
искусственные неровности:	отсутствуют, не требуется;
дорожные знаки 5.20:	отсутствуют, не требуется;
дорожные знаки 3.24 «20»:	отсутствуют, не требуется;
дорожные знаки 1.23 (повторные), с табличкой 8.2.1:	отсутствуют, не требуется;
дорожные знаки 1.17 с табличкой 8.2.1:	отсутствуют, не требуется;
дорожные знаки 1.23 (основные):	отсутствуют, не требуется;
пешеходное ограждение ограничивающее перильного типа:	установлено, удовлетворительное;
светофоры типа П.1:	отсутствуют, не требуется;
светофоры типа Т.7:	отсутствуют, требуется установить;
горизонтальная дорожная разметка:	
линия 1.1, материал:	сезонное нанесение, краска;
линии 1.14.1 на «желтом фоне», материал:	сезонное нанесение, краска;
линии 1.25, материал:	сезонное нанесение, краска;
символы 1.24.1, материал:	сезонное нанесение, краска;
символы 1.24.2, материал:	сезонное нанесение, краска.
Наличие и состояние подходов к пешеходному переходу, материал покрытия:	установлено, удовлетворительное;
Наличие и состояние наружного освещения пешеходного перехода:	установлено, удовлетворительное;
Другие (дополнительные) средства организации дорожного движения:	- отсутствуют.



**КАРТОЧКА № 10  
НАЗЕМНОГО ПЕШЕХОДНОГО ПЕРЕХОДА**

Место (зона) расположения пешеходного перехода:

пересечение ул. Зелёная и ул. Свердлова, (4-е перехода);

Тип пешеходного перехода (регулируемый / нерегулируемый):

наземный, регулируемый;

Наличие и состояние технических средств организации дорожного движения на пешеходном переходе и подходах к нему:

дорожные знаки 5.19.1, 5.19.2

установлены, удовлетворительное;

искусственные неровности:

отсутствуют, не требуется;

дорожные знаки 5.20:

отсутствуют, не требуется;

дорожные знаки 3.24 «20»:

отсутствуют, не требуется;

дорожные знаки 1.23 (повторные),  
с табличкой 8.2.1:

отсутствуют, не требуется;

дорожные знаки 1.17  
с табличкой 8.2.1:

отсутствуют, не требуется;

дорожные знаки 1.23 (основные):

отсутствуют, не требуется;

пешеходное ограждение ограничивающее  
перильного типа:

установлены, удовлетворительное;

светофоры типа П.1:

отсутствуют, требуется установить;

светофоры типа Т.7:

отсутствуют, не требуется;

горизонтальная дорожная разметка:

линия 1.1, материал:

сезонное нанесение, краска;

линии 1.14.1 на «желтом фоне», материал:

сезонное нанесение, краска;

линии 1.25, материал:

сезонное нанесение, краска;

символы 1.24.1, материал:

сезонное нанесение, краска;

символы 1.24.2, материал:

сезонное нанесение, краска.

Наличие и состояние подходов к пешеходному переходу, материал покрытия:

существуют, удовлетворительное;

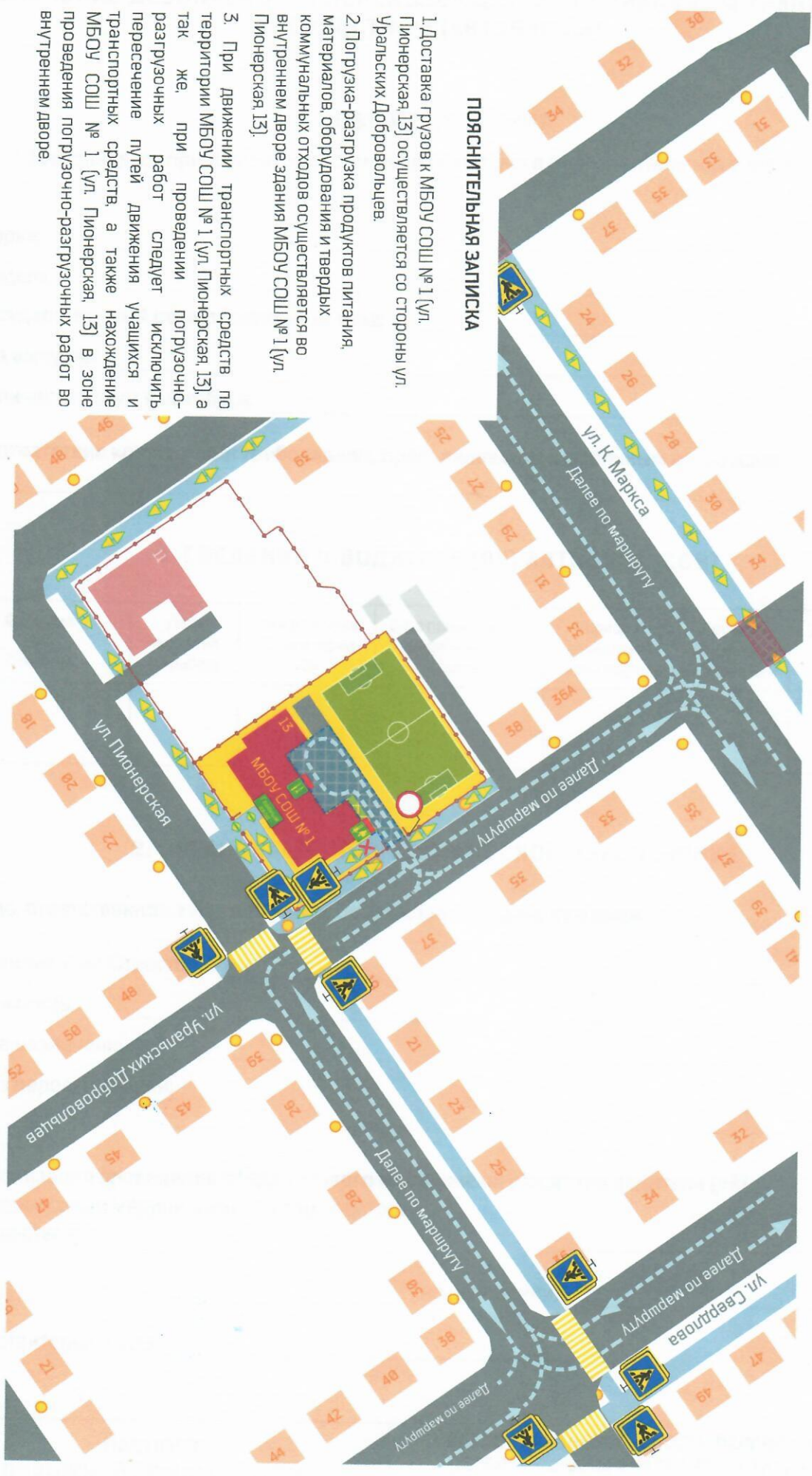
Наличие и состояние наружного освещения пешеходного перехода:

установлено, удовлетворительное;

Другие (дополнительные) средства организации дорожного движения:

- отсутствуют, не требуется.

**СХЕМА ПУТИ ДВИЖЕНИЯ ТРАНСПОРТНЫХ СРЕДСТВ К МЕСТАМ ПОГРУЗКИ-РАЗГРУЗКИ И РЕКОМЕНДУЕМЫЕ БЕЗОПАСНЫЕ ПУТИ ДВИЖЕНИЯ ДЕТЕЙ ПО ТЕРРИТОРИИ МБОУ СОШ № 1 (УЛИЦА ПИОНЕРСКАЯ, 13)**



**ПОЯСНИТЕЛЬНАЯ ЗАПИСКА**

1. Доставка грузов к МБОУ СОШ № 1 (ул. Пионерская, 13) осуществляется со стороны ул. Уральских Добровольцев.
2. Погрузка-разгрузка продуктов питания, материалов, оборудования и твердых коммунальных отходов осуществляется во внутреннем дворе здания МБОУ СОШ № 1 (ул. Пионерская, 13).
3. При движении транспортных средств по территории МБОУ СОШ № 1 (ул. Пионерская, 13), а так же при проведении погрузочно-разгрузочных работ следует исключить пересечение путей движения учащихся и транспортных средств, а также нахождение МБОУ СОШ № 1 (ул. Пионерская, 13) в зоне проведения погрузочно-разгрузочных работ во внутреннем дворе.

ПАСПОРТ ДОРОЖНОЙ БЕЗОПАСНОСТИ	ПУТИ ДВИЖЕНИЯ ТРАНСПОРТНЫХ СРЕДСТВ И БЕЗОПАСНЫЕ ПУТИ ДВИЖЕНИЯ ДЕТЕЙ	<b>23</b>
----------------------------------	---	-----------

# ОБЕСПЕЧЕНИЕ БЕЗОПАСНОСТИ ПЕРЕВОЗОК ДЕТЕЙ СПЕЦИАЛЬНЫМ ТРАНСПОРТНЫМ СРЕДСТВОМ (АВТОБУСОМ)

## ОБЩИЕ СВЕДЕНИЯ

(заполняется при наличии собственного автобуса в образовательном учреждении)

Марка: \_\_\_\_\_

Модель: \_\_\_\_\_

Государственный регистрационный знак \_\_\_\_\_

Год выпуска: \_\_\_\_\_

Количество мест в автобусе: \_\_\_\_\_

Соответствие конструкции требованиям, предъявляемым к школьным автобусам:

## 1. СВЕДЕНИЯ О ВОДИТЕЛЕ (ЯХ) АВТОБУСА (СОВ)

Фамилия, Имя, Отчество	Дата принятия на работу	Стаж вождения ТС категории «D»	Дата предстоящего медицинского осмотра	Период проведения стажировки	Сроки повышения квалификации	Допущенные нарушения ПДД

## 2. ОРГАНИЗАЦИОННО-ТЕХНИЧЕСКОЕ ОБЕСПЕЧЕНИЕ

### Лицо, ответственное за обеспечение безопасности дорожного движения

Фамилия, Имя, Отчество: \_\_\_\_\_

Должность: \_\_\_\_\_

Дата назначения: \_\_\_\_\_

Дата переаттестации: \_\_\_\_\_

### Организация проведения предрейсового медицинского осмотра водителя (ей)

Предрейсовый медицинский осмотр водителей осуществляет: \_\_\_\_\_

\_\_\_\_\_ на основании: \_\_\_\_\_

действительного до: \_\_\_\_\_

**Организация проведения предрейсового технического осмотра транспортного средства**  
Предрейсовый технический осмотр транспортного средства  
осуществляет: \_\_\_\_\_

на основании: \_\_\_\_\_

действительного до: \_\_\_\_\_

**Дата очередного технического осмотра:** \_\_\_\_\_

**Место стоянки автобуса в нерабочее время:** \_\_\_\_\_

меры, исключающие несанкционированное использование: \_\_\_\_\_

### **3. СВЕДЕНИЯ О ВЛАДЕЛЬЦЕ АВТОБУСА**

Юридический адрес владельца: \_\_\_\_\_

Юридический адрес владельца: \_\_\_\_\_

Фактический адрес владельца: \_\_\_\_\_

Телефон ответственного лица: \_\_\_\_\_

### **4. СВЕДЕНИЯ ОБ ОРГАНИЗАЦИЯХ, ОСУЩЕСТВЛЯЮЩИХ ПЕРЕВОЗКУ ДЕТЕЙ СПЕЦИАЛЬНЫМ ТРАНСПОРТНЫМ СРЕДСТВОМ (АВТОБУСОМ)**

**(заполняется при отсутствии собственного автобуса в образовательном учреждении)**

При перевозке детей специальным транспортным средством (автобусом) сторонней организацией оформляется пакет документов в соответствии с действующим законодательством и иными нормативными актами и заполняется информационная карточка по форме, указанной в Приложении 1. Заполненная карточка храниться в «Паспорте дорожной безопасности».



**СХЕМА  
МАРШРУТОВ ДВИЖЕНИЯ АВТОБУСОВ И БЕЗОПАСНЫХ МАРШРУТОВ ДВИЖЕНИЯ ДЕТЕЙ  
ПРИ ПЕРЕВОЗКЕ УЧАЩИХСЯ МБОУ СОШ № 1 (УЛИЦА ПИОНЕРСКАЯ, 13)**



**ПОЯСНИТЕЛЬНАЯ ЗАПИСКА**

1. При перевозке групп учащихся МБОУ СОШ № 1 (ул. Пионерская, 13) специальным транспортным средством (автобусом) для посадки и высадки используются оборудованные автобусные остановки «Улица Сverdлова», расположенные с четной и нечетной стороны ул. Зелёная.
2. Движение учащихся от автобусных остановок «Улица Сverdлова», расположенных по Зелёная и обратно, осуществляется по тротуарам и регулируемым и нерегулируемым пешеходным переходам через ул. Зелёная, ул. Сverdлова, ул. Пионерская и ул. Уральских Добровольцев до входной калитки МБОУ СОШ № 1 (ул. Пионерская, 13).

**ПАСПОРТ  
ДОРОЖНОЙ БЕЗОПАСНОСТИ**

**СХЕМА  
МАРШРУТОВ ДВИЖЕНИЯ АВТОБУСОВ**

**КАРТОЧКА № 1**  
**ОСТАНОВКИ ОБЩЕСТВЕННОГО ТРАНСПОРТА (АВТОБУСНОЙ)**

Место (зона) расположения остановки общественного транспорта (автобусной)	ул. Зелёная, нечётная сторона, в районе пересечения с ул. Свердлова;
Название автобусной остановки общественного транспорта (автобусной)	Остановка «Улица Свердлова»;
Номера маршрутов общественного транспорта (автобусных)	2, 2 а, 2б, 3, 4, 9, 11, 15;
Элементы автобусной остановки (наличие, потребность, состояние, соответствие нормативным требованиям):	
разделительная полоса:	отсутствует, не требуется;
переходно-скоростная полоса:	отсутствует, не требуется;
участок въезда:	существует, удовлетворительное;
остановочная площадка:	существует, удовлетворительное;
участок выезда:	существует, удовлетворительное;
посадочная площадка:	существует, удовлетворительное;
площадка ожидания:	отсутствует, не требуется;
автопавильон:	существует, неудовлетворительное;
тротуары (пешеходные дорожки):	существуют, удовлетворительное;
пешеходный переход (способ пересечения, наличие регулирования, место размещения):	отсутствует, требуется установить;
искусственное наружное освещение	существует, удовлетворительное;
туалет:	отсутствует, не требуется;
скамья:	существует, удовлетворительное;
урна:	существует, удовлетворительное;
технические средства организации дорожного движения:	
- дорожные знаки 5.16:	существуют, удовлетворительное;
горизонтальная дорожная разметка:	
111 (для участка въезда):	сезонное нанесение;
11 (для остановочной площадки):	сезонное нанесение;
117 (для остановочной площадки):	сезонное нанесение;
111 (для участка выезда):	сезонное нанесение;
вертикальная дорожная разметка для горизонтальных элементов:	
2.7 (для посадочной площадки):	сезонное нанесение;
дорожное ограждение барьерное:	отсутствует, не требуется;
дорожное ограждение пешеходное (перильного типа):	отсутствует, требуется установить
Прочие недостатки, нарушения (отступления) нормативных требований:	автопавильон расположен в границах посадочной площадки, требуется переустановить.

**КАРТОЧКА № 2**  
**ОСТАНОВКИ ОБЩЕСТВЕННОГО ТРАНСПОРТА (АВТОБУСНОЙ)**

Место (зона) расположения остановки общественного транспорта (автобусной)	ул. Зелёная, чётная сторона, в районе пересечения с ул. Свердлова;
Название автобусной остановки общественного транспорта (автобусной)	Остановка «Улица Свердлова»;
Номера маршрутов общественного транспорта (автобусных)	2, 2 а, 2б, 3, 4, 9, 15;
Элементы автобусной остановки (наличие, потребность, состояние, соответствие нормативным требованиям):	
разделительная полоса:	отсутствует, не требуется;
переходно-скоростная полоса:	отсутствует, не требуется;
участок въезда:	существует, удовлетворительное;
остановочная площадка:	существует, удовлетворительное;
участок выезда:	существует, удовлетворительное;
посадочная площадка:	существует, удовлетворительное;
площадка ожидания:	отсутствует, не требуется;
автопавильон:	существует, неудовлетворительное;
тротуары (пешеходные дорожки):	существуют, удовлетворительное;
пешеходный переход (способ пересечения, наличие регулирования, место размещения):	отсутствует, требуется установить;
искусственное наружное освещение	существует, удовлетворительное;
туалет:	отсутствует, не требуется;
скамья:	существует, удовлетворительное;
урна:	существует, удовлетворительное;
технические средства организации дорожного движения:	
- дорожные знаки 5.1б:	существуют, удовлетворительное;
горизонтальная дорожная разметка:	
1.11 (для участка въезда):	сезонное нанесение;
1.1 (для остановочной площадки):	сезонное нанесение;
1.17 (для остановочной площадки):	сезонное нанесение;
1.11 (для участка выезда):	сезонное нанесение;
вертикальная дорожная разметка для горизонтальных элементов:	
2.7 (для посадочной площадки):	сезонное нанесение;
дорожное ограждение барьерное:	отсутствует, не требуется;
дорожное ограждение пешеходное (перильного типа):	отсутствует, требуется установить
Прочие недостатки, нарушения (отступления) нормативных требований:	автопавильон расположен в границах посадочной площадки, требуется переустановить.

**ПАСПОРТ  
ДОРОЖНОЙ БЕЗОПАСНОСТИ**

**КАРТОЧКА  
ОСТАНОВКИ ОБЩЕСТВЕННОГО ТРАНСПОРТА**

**29**



## **ОБЕСПЕЧЕНИЕ БЕЗОПАСНОСТИ ДЕТЕЙ ПРИ ПРОВЕДЕНИИ ДОРОЖНЫХ РЕМОНТНО-СТРОИТЕЛЬНЫХ РАБОТ**

Схема пути движения транспортных средств и обучающихся, при проведении дорожных ремонтно-строительных работ вблизи образовательного учреждения разрабатывается для каждого случая проведения таких работ отдельно.

На схеме указывается место производства дорожных ремонтно-строительных работ, его обустройство дорожными знаками и ограждениями, иными техническими средствами организации дорожного движения, а также безопасный маршрут движения обучающихся к МБОУ СОШ № 1 (ул. Пионерская, 13) с учетом изменения маршрута движения по тротуару.

На схеме должны быть обозначены:

- участок производства дорожных ремонтно-строительных работ;
- автомобильные дороги;
- тротуары;
- альтернативные пути (обходы места производства дорожных ремонтно-строительных работ пешеходами и объезды транспортными средствами);
- здание МБОУ СОШ № 1 (ул. Пионерская, 13);
- ограждение территории МБОУ СОШ № 1 (ул. Пионерская, 13).

Схема разрабатывается в соответствии с нормативными документами с сфере обеспечения безопасности дорожного движения.

**ИНФОРМАЦИОННАЯ КАРТОЧКА  
ПЕРЕВОЗОК ДЕТЕЙ СПЕЦИАЛЬНЫМ ТРАНСПОРТНЫМ СРЕДСТВОМ  
(АВТОБУСОМ)**

**ОБЩИЕ СВЕДЕНИЯ**

Марка: \_\_\_\_\_

Модель: \_\_\_\_\_

Государственный регистрационный знак: \_\_\_\_\_

Год выпуска: \_\_\_\_\_

Количество мест в автобусе: \_\_\_\_\_

Соответствие конструкции требованиям, предъявляемым к школьным автобусам: \_\_\_\_\_

**1. СВЕДЕНИЯ О ВЛАДЕЛЬЦЕ АВТОБУСА**

Владелец: \_\_\_\_\_

Юридический адрес владельца: \_\_\_\_\_

Фактический адрес владельца: \_\_\_\_\_

Телефон ответственного лица: \_\_\_\_\_

**2. СВЕДЕНИЯ О ВОДИТЕЛЕ АВТОБУСА**

Фамилия, Имя, Отчество: \_\_\_\_\_

Принят на работу: \_\_\_\_\_

Стаж вождения категории «D»: \_\_\_\_\_

**3. ОРГАНИЗАЦИОННО-ТЕХНИЧЕСКОЕ ОБЕСПЕЧЕНИЕ**

Лицо, ответственное за обеспечение безопасности дорожного движения

Фамилия, Имя, Отчество: \_\_\_\_\_

Должность: \_\_\_\_\_

Дата назначения: \_\_\_\_\_

Дата переаттестации: \_\_\_\_\_

Дата последнего технического осмотра: \_\_\_\_\_

Директор (руководитель) образовательного учреждения:

\_\_\_\_\_ (подпись) (Фамилия, Имя, Отчество)

Директор (руководитель) организации, осуществляющей перевозку детей специальным транспортом (автобусом)

\_\_\_\_\_ (подпись) (Фамилия, Имя, Отчество)