



МУНИЦИПАЛЬНОЕ БЮДЖЕТНОЕ ОБЩЕОБРАЗОВАТЕЛЬНОЕ УЧРЕЖДЕНИЕ
«СРЕДНЯЯ ОБЩЕОБРАЗОВАТЕЛЬНАЯ ШКОЛА № 1»
УЛИЦА ЗЕЛЁНАЯ, 90

ПАСПОРТ ДОРОЖНОЙ БЕЗОПАСНОСТИ



2022 год

СОГЛАСОВАНО:

УТВЕРЖДАЮ:

Заместитель главы Администрации РГО
по социальным вопросам

Директор МБОУ СОШ № 1



Е. Ю. Сметанина

2022 года



О. А. Кузьмин

« 10 » апреля 2022 года

ПАСПОРТ ДОРОЖНОЙ БЕЗОПАСНОСТИ

МУНИЦИПАЛЬНОГО БЮДЖЕТНОГО ОБЩЕОБРАЗОВАТЕЛЬНОГО УЧРЕЖДЕНИЯ

«СРЕДНЯЯ ОБЩЕОБРАЗОВАТЕЛЬНАЯ ШКОЛА № 1»

УЛИЦА ЗЕЛЁНАЯ, 90

СОГЛАСОВАНО:

Врио начальника ОГИБДД ОМВД России
по Режевскому району
капитан полиции



Д. В. Седельник

2022 года

СОДЕРЖАНИЕ

№ п/п	Наименование раздела	Номер листа
1	Титульный лист	1
2	Лист согласования	2
3	Содержание	3
4	Общие данные	4-5
5	Пояснительная записка	
5.1	Характеристика территории и путей подхода к образовательному учреждению	6-7
5.2	Схемы, приведенные в паспорте дорожной безопасности образовательного учреждения	8
5.3	Условные обозначения	9
5.3	Схема района расположения образовательного учреждения	10
5.4	Схема организации дорожного движения в районе расположения образовательного учреждения	11
5.5	Схема маршрутов движения организованных групп учащихся к местам проведения занятий вне образовательного учреждения	12
5.6	Карточки № 1 - № 10 наземных пешеходных переходов	13-22
5.13	Схема путей движения транспортных средств к местам погрузки-разгрузки и безопасных путей движения детей	23
6	Обеспечение безопасности перевозок детей специальным транспортным средством (автобусом)	
6.1	Общие данные	24-25
6.2	Схема безопасного расположения автобусных остановок	26
6.3	Схема маршрутов движения автобусов	27
6.4	Карточки № 1 - № 4 остановок общественного транспорта (автобуса)	28-31
7	Обеспечение безопасности детей при производстве дорожных ремонтно-строительных работ	32
8	Приложения	
8.1	Приложение № 1. Форма информационной карточки перевозок детей специальным транспортным средством (автобусом)	33
ПАСПОРТ ДОРОЖНОЙ БЕЗОПАСНОСТИ		
СОДЕРЖАНИЕ		3

ОБЩИЕ ДАННЫЕ

Полное наименование образовательного учреждения:	Муниципальное бюджетное общеобразовательное учреждение «Средняя общеобразовательная школа № 1»	
Сокращенное наименование образовательного учреждения:	МБОУ СОШ № 1	
Юридический, фактический и почтовый адреса:	Россия, 623753, Свердловская область, город Реж, улица Зелёная, дом 90.	
Руководители образовательного учреждения:		
Директор	Кузьмин Олег Анатольевич	8-963-049-12-80
Заместитель директора по учебно-воспитательной работе	Кифа Татьяна Ивановна	8-909-015-71-97
Заместитель директора по воспитательной работе	Котельникова Людмила Михайловна	8-909-013-87-44
Заместитель директора по административно-хозяйственной части	Перунова Елена Михайловна	8-902-262-00-58
Ответственные работники за мероприятия по профилактике детского травматизма:		
Заместитель директора по воспитательной работе	Березовских Ольга Дмитриевна	8-953-003-43-74
Преподаватель-организатор ОБЖ	Табола Сергей Олегович	8-912-227-56-79
Ответственный работник муниципального органа управления:		
Специалист по охране труда муниципального казенного учреждения "Центр сопровождения учреждений, подведомственных Управлению образования Администрации Режевского городского округа"	Сотникова Анастасия Владимировна	8 (34364) 3-25-33 (доб. 31)
Ответственные работники Государственной инспекции безопасности дорожного движения:		
Старший государственный инспектор надзора за дорожным движением ОМВД России по Режевскому району лейтенант полиции	Балакин Максим Валерьевич	8 982-626-70-31
Инспектор по пропаганде БДД ОГИБДД ОМВД России по Режевскому району капитан полиции	Бобкова Светлана Сергеевна	8 908-904-68-00
Руководитель или ответственный работник дорожно-эксплуатационной организации, осуществляющей содержание улично-дорожной сети и содержание технических средств организации дорожного движения:		
Директор Муниципального казенного учреждения «Управление городским хозяйством»:	Вавилов Андрей Валерьевич	8 (34364) 3-27-56

**ПАСПОРТ
ДОРОЖНОЙ БЕЗОПАСНОСТИ**

ОБЩИЕ ДАННЫЕ

4

Территории Режевского городского округа, закреплённые за учреждением образования:

- микрорайоны Завокзальный и Привокзальный;
- посёлок Кирпичный и посёлок Покровский;
- ул. К. Маркса №36 -№100;
- ул. Полякова, от пруда до ул. Зеленой;
- ул. Гоголя;
- ул. Л. Лукина;
- ул. Вайнера;
- пер. Александровский;
- ул. Александровская, от ул. Прокопьевская до конца;
- ул. А. Матросова, от ул. Уральских Добровольцев от № 31 до конца;
- ул. Свердлова;
- ул. Железнодорожная;
- ул. Пионерская, от ул. Полякова до конца;
- ул. Прокопьевская от ул. Зелёной до конца.

Количество учащихся:

142 человека.

Наличие уголка БДД:

- имеется, холл, коридор.

Наличие класса по БДД:

- отсутствует.

Наличие автогородка (площадки) по БДД:

- имеется дорожная разметка перед зданием школы.

Наличие автобуса:

отсутствует.

Время занятий в образовательном учреждении:

в будние дни:
первая смена: 08:00 – 13:00
вторая смена: 13:00 – 17:50,
внеклассные занятия (дополнительное образование): 13:10 – 16:00
в субботу и воскресенье: выходной.

Номера телефонов экстренных оперативных служб:

Единый номер экстренных оперативных службы:

112

54 Пожарно-спасательный отряд федеральной противопожарной службы Государственной противопожарной службы Главного управления МЧС России по Свердловской области 223 пожарно-спасательная часть

01, 8 (34364) 3-53-01

Отдел Министерства внутренних дел по Режевскому району

02, 8 (34364) 3-23-61

Управление Федеральной службы безопасности России по Свердловской области

8 (343) 358-82-92

Отделение скорой медицинской помощи ГАУЗ «Режевская ЦРБ»

03, 103, 8 (34364) 3-83-87

Филиал ФБУЗ «Центр гигиены и эпидемиологии в Свердловской области в г. Алапаевск, Алапаевском, Артемовском и Режевском районах»

8 (34364) 3-11-09

8 (34364) 3-18-66

8 (34364) 2-54-80

Единая диспетчерская служба (ЕДДС) Режевского городского округа

112, 8 (34364) 3-52-65

ОАО «ГАЗЭКС»

04, 8 (34364) 3-14-33

ОАО «Режевские электрические сети»

8 (34364) 3-29-22

**ПАСПОРТ
ДОРОЖНОЙ БЕЗОПАСНОСТИ**

ОБЩИЕ ДАННЫЕ

5

ХАРАКТЕРИСТИКА ТЕРРИТОРИИ И ПУТЕЙ ПОДХОДА

Место расположения МБОУ СОШ № 1 (ул. Зелёная, 90):

территория, расположенная между ул. Вокзальная, ул. Зелёная, ул. Краснофлотцев и ул. Советская.

Наличие ограждения территории МБОУ СОШ № 1 (ул. Зелёная, 90):

в наличии, соответствует проектной документации на строительство, удовлетворительное.

Наличие, оборудование и состояние въездных ворот, калиток:

калитка №1:	в наличии, удовлетворительное;
ворота:	нет, не требуется;
запирающие устройства:	в наличии, удовлетворительное;
шлагбаум:	отсутствует, не требуется;
дорожный знак 3.2:	нет, не требуется;
калитка №2:	в наличии, удовлетворительное;
ворота:	в наличии, удовлетворительное;
запирающие устройства:	в наличии, удовлетворительное;
шлагбаум:	отсутствует, не требуется;
дорожный знак 3.2:	в наличии, требуется переустановить;

Виды и состояние дорожного покрытия входов и въездов на территорию, проездов и проходов к хозяйственным постройкам и площадкам сбора ТКО:

твёрдое покрытие из асфальтобетона; состояние удовлетворительное.

Наличие и состояние парковок (парковочных мест), в непосредственной близости от места размещения МБОУ СОШ № 1 (ул. Зелёная, 90):

отсутствуют, требуется установить.

Наличие и состояние автобусных остановок, в непосредственной близости от места размещения МБОУ СОШ № 1 (ул. Зелёная, 90):

- ул. Советская, на перегоне от ул. Зелёная до ул. Александровская с чётной и нечётной стороны, остановки «Привокзальная», существуют, состояние неудовлетворительное;
- ул. Краснофлотцев, на пересечении с ул. Зелёная, с чётной и нечётной стороны, остановка «УПП ВОС», существуют, состояние неудовлетворительное.

Наличие и виды пешеходных переходов в районе расположения МБОУ СОШ № 1 (ул. Зелёная, 90):

регулируемые наземные:
- на пересечении ул. Советская и ул. Нагорная (через ул. Советская), существует, удовлетворительное;
- на пересечении ул. Советская и ул. Зелёная (4 шт.), существуют, удовлетворительное;
нерегулируемые наземные:
- на пересечении ул. Советская и ул. Щербакова (через ул. Советская), требуется установить;
- на пересечении ул. Советская и ул. Краснофлотцев (через ул. Краснофлотцев), существует, удовлетворительное;
- на пересечении ул. Краснофлотцев и пер. Краснофлотцев (через ул. Краснофлотцев), требуется установить;

ХАРАКТЕРИСТИКА ТЕРРИТОРИИ И ПУТЕЙ ПОДХОДА

Наличие и состояние тротуаров и пешеходных дорожек на подходах к МБОУ СОШ № 1 (ул. Зелёная, 90):

Наличие и состояние наружного освещения проезжей части, на подходах к МБОУ СОШ № 1 (ул. Зелёная, 90):

нерегулируемые наземные:

- на перегоне от ул. Краснофлотцев до пер Вокзальный (через ул. Вокзальная), существует, удовлетворительное;
- на пересечении ул. Советская и ул. Вокзальная (через ул. Вокзальная), существует, удовлетворительное;
- в районе автобусных остановок «Привокзальная», через ул. Советская, требуется установить;

- ул. Зелёная, ул. Вокзальная, ул. Краснофлотцев и ул. Советская, в наличии частично, удовлетворительное;
- отдельные участки проездов и внутриквартальных территорий, требуется установить.

- ул. Зелёная, ул. Вокзальная, пер. Вокзальный, ул. Краснофлотцев и ул. Советская, в наличии, удовлетворительное;
- отдельные участки проездов и внутриквартальных территорий, требуется установить.

ПОЯСНИТЕЛЬНАЯ ЗАПИСКА

В настоящем паспорте приведены следующие карточки и схемы:

1. Схема района расположения МБОУ СОШ № 1 (ул. Зелёная, 90), путей движения транспортных средств и воспитанников, приведена на листе 10.

На схеме указан район расположения образовательного учреждения, наиболее частые пути движения воспитанников от дома, отдаленных остановок маршрутных транспортных средств к образовательному учреждению и обратно, пути движения транспортных средств, пешеходные переходы.

2. Схема организации дорожного движения в районе МБОУ СОШ № 1 (ул. Зелёная, 90) приведена на листе 11.

На схеме приведены технические средства организации дорожного движения (ТС ОДД), которые установлены, должны быть установлены, перенесены или демонтированы в целях обеспечения безопасного передвижения учащихся по маршруту «дом - школа - дом», в соответствии с действующими проектами организации дорожного движения, утверждёнными в установленном порядке и нормативными актами в сфере организации и безопасности дорожного движения, вступившими в силу после их утверждения.

3. На листе 12 приведена схема безопасного маршрута движения организованных групп учащихся МБОУ СОШ № 1 (ул. Зелёная, 90) к местам проведения занятий вне образовательного учреждения.

4. На листах 13, 14, 15, 16, 17, 18, 19, 20, 21, 22 приведены карточки пешеходных переходов, расположенных в непосредственной близости от образовательного учреждения и на подходах к ним.

Карточки содержат информацию о месте расположения перехода, его типе, оснащении и состоянии технических средств организации дорожного движения, наличии и состоянии подходов к нему.

5. Схема движения транспортных средств к местам разгрузки (погрузки) и рекомендуемые безопасные пути передвижения детей по территории образовательного учреждения приведена на листе 23.

На схеме указаны пути движения транспортных средств по территории образовательного учреждения, в том числе места погрузки (разгрузки), а также безопасные маршруты движения воспитанников, во время проведения погрузочно-разгрузочных работ и движения транспорта.

6. Схема безопасного расположения автобусных остановок в районе МБОУ СОШ № 1 (ул. Зелёная, 90) приведена на листе 26.

На схеме указаны остановки общественного транспорта и подходы от них к образовательному учреждению и обратно.


































7. На листе 27 приведена схема возможных маршрутов движения автобусов, при перевозке воспитанников автобусами сторонних организаций. На схеме так же приведены возможные безопасные маршруты движения воспитанников к местам посадки-высадки и расположение мест посадки-высадки пассажиров.

8. На листах 28, 29, 30, 31 приведены карточки остановок общественного транспорта (автобусных), расположенных в непосредственной близости от образовательного учреждения.

9. Схема путей движения транспортных средств и воспитанников при проведении дорожных ремонтно-строительных работ вблизи образовательной организации в настоящем паспорте не приводится.

Такие схемы разрабатываются подрядной организацией для каждого случая проведения определенного вида работ согласно нормативным документам действующим в сфере организации и безопасности дорожного движения.

УСЛОВНЫЕ ОБОЗНАЧЕНИЯ

-  - здание образовательного учреждения;
-  - другие учреждения образования;
-  - другие общественные учреждения (культуры, спорта, торговли и пр.);
-  - жилая застройка;
-  - промышленные, складские или коммунальные объекты, хозяйственные и пр.;
-  - границы земельного участка, закрепленного за образовательным учреждением;
-  - территории*, закрепленные за образовательным учреждением;
-  - «зелёные» зоны, лесные массивы;
-  - спортивные сооружения (стадион, теннисная или хоккейная площадка и пр.);
-  - ограждение территории образовательного учреждения, калитки, ворота;
-  - проезжая часть улиц, дорог, проездов, парковки, площади и пр.;
-  - существующие тротуары, пешеходные дорожки и т.п.;
-  - предлагаемые к устройству тротуары, пешеходные дорожки и т.п.;
-  - остановки общественного транспорта;
-  - название остановок общественного транспорта;
-  - наземный пешеходный переход;
-  - основные пути движения транспортных средств;
-  - основные пути движения пешеходов;
-  - опасные зоны (на пересечениях путей движения пешеходов и транспортных средств)
-  - дорожные знаки;
-  - дорожная горизонтальная разметка;
-  - светофор типа Т.7;
-  - светофоры (транспортные типа Т.1-Т.3 пешеходные типа П.1 или П.2);
-  - дорожное ограждение пешеходное;
-  - дорожное ограждение барьерное одностороннее;
-  - искусственная неровность;
-  - дорожная вертикальная разметка для горизонтальных элементов;
-  - наружное освещение;
-  - пути движения транспортных средств, занятых на доставке грузов, вывозе ТКО и пр.;
-  - зона проведения погрузочно-разгрузочных работ;
-  - места погрузки-разгрузки (площадка сбора ТКО и пищеблока);
-  - пути движения специальных транспортных средств (автобусов) по регулярным маршрутам;
-  - пути движения специальных транспортных средств (автобусов) при организованной перевозке учащихся;

РАЙОНА РАСПОЛОЖЕНИЯ И ЗАКРЕПЛЕНИЯ ТЕРРИТОРИЙ РЕЖЕ

СУ



МКРН
«ГАВАНЬ»

ПАСПОРТ ДОРОЖНОЙ БЕ

МА
КОГО ГОРОДСКОГО ОКРУГА ЗА МБОУ СОШ № 1 (ул. Зелёная, 90)



ПОЯСНИТЕЛЬНАЯ ЗАПИСКА

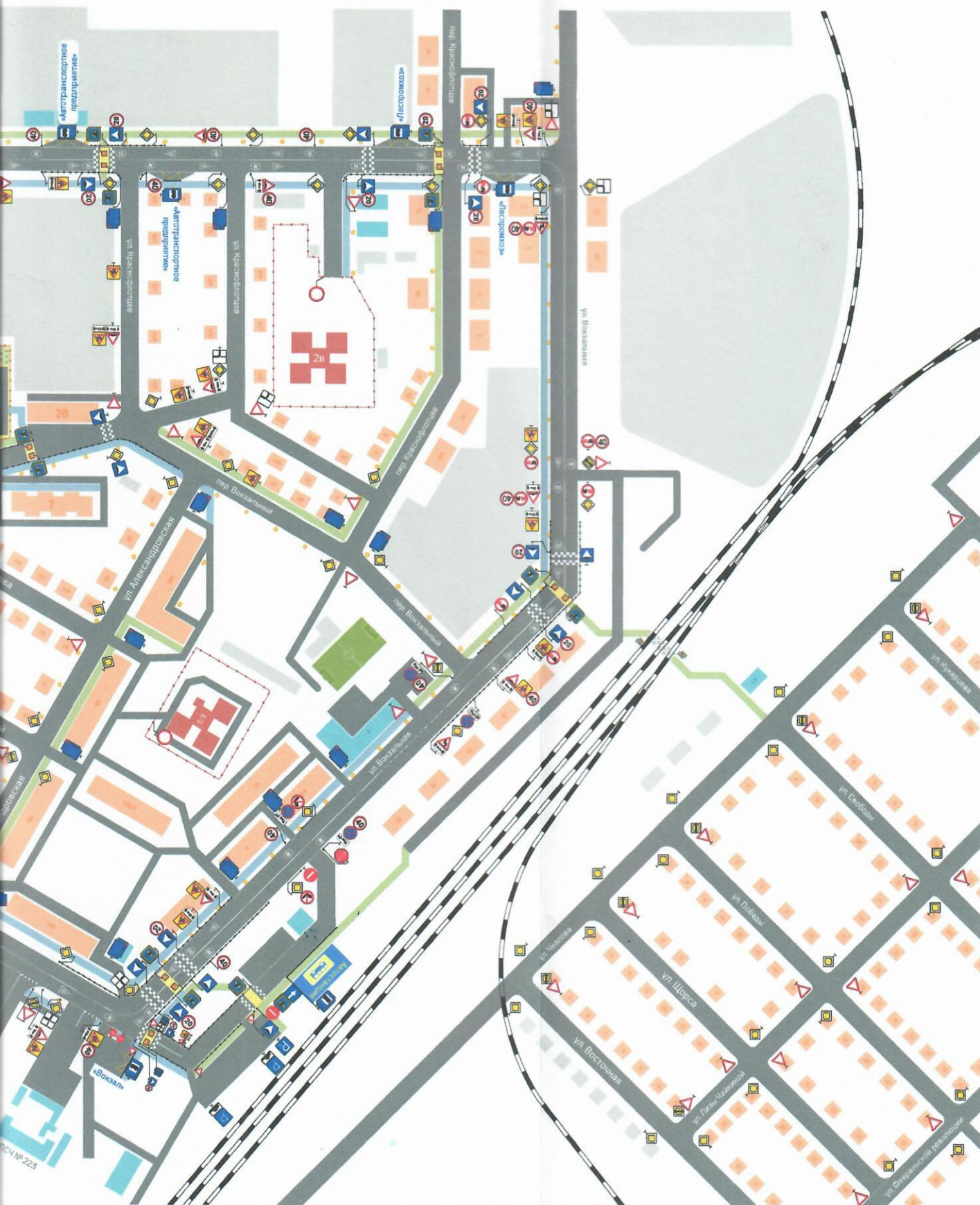
1 Территории Режевского городского округа, закрепленные за МБОУ СОШ № 1, определены постановлением администрации Режевского городского округа № 356 от 16.03.2022 года:

- микрорайон Завокзальный;
- микрорайон Привокзальный;
- посёлок Кирпичный;
- посёлок Покровский;
- ул. К. Маркса №36 -№100;
- ул. Полякова, от пруда до ул. Зеленой;
- ул. Гоголя;
- ул. Л. Лукина;
- ул. Вайнера;
- пер. Александровский;
- ул. Александровская, от ул. Прокопьевская до конца;
- ул. А. Матросова, от ул. Уральских Добровольцев от № 31 до конца;
- ул. Свердлова;
- ул. Железнодорожная;
- ул. Пионерская, от ул. Полякова до конца;
- ул. Прокопьевская от ул. Зелёной до конца;

2. Движение учащихся по маршруту «дом - школа - дом» осуществляется по существующим тротуарам и (или) краям проезжих частей в тех местах, где тротуары отсутствуют.



СХЕМА
РАЙОНЕ МБОУ СОШ № 1 (УЛИЦА ЗЕЛЁНАЯ, 90)



МАРШРУТОВ ДВИЖЕНИЯ ОРГАНИЗОВАННЫХ ГРУПП К МЕСТАМ ПРОВЕДЕНИЯ ЗАНЯТИЙ В

ПОЯСНИТЕЛЬНАЯ ЗАПИСКА

1. Маршруты движения организованных групп учащихся к местам проведения занятий вне территории МБОУ СОШ № 1 (ул. Зелёная, 90) начинаются от входной калитки на территорию учреждения и проходят по тротуарам ул. Зелёная, ул. Заводская, ул. Чапаева, ул. Лермонтова, внутриквартальных и иных прилегающих территорий, до входа на территорию учреждения, в котором проводятся дополнительные занятия

2. Пересечение проезжих частей улиц и дорог с интенсивным движением транспортных средств осуществляется по наземным регулируемым или нерегулируемым пешеходным переходам, оборудованным согласно нормативным требованиям.

Пересечение проезжих частей проездов, въездов, площадок и парковок осуществляется по траектории, совпадающей с воображаемой линией продолжения тротуаров, преимущественно под прямым углом к пересекаемой проезжей части.



**КАРТОЧКА № 1
НАЗЕМНОГО ПЕШЕХОДНОГО ПЕРЕХОДА**

Место (зона) расположения пешеходного перехода:	пересечение ул. Зелёная и пер. Вокзальный (через ул. Зелёная)
Тип пешеходного перехода (регулируемый / нерегулируемый):	наземный, нерегулируемый
Наличие и состояние технических средств организации дорожного движения на пешеходном переходе и подходах с к нему:	
дорожные знаки 5.19.1, 5.19.2	требуется установить;
искусственные неровности:	требуется установить;
дорожные знаки 5.20:	требуется установить;
дорожные знаки 3.24 «20»:	требуется установить;
дорожные знаки 1.23 (повторные), с табличкой 8.2.1:	требуется установить;
дорожные знаки 1.17 с табличкой 8.2.1:	требуется установить;
дорожные знаки 1.23 (основные):	требуется установить;
пешеходное ограждение ограничивающее перильного типа:	установлено частично, удовлетворительное;
светофоры типа П.1:	отсутствуют, не требуется;
светофоры типа Т.7:	требуется установить;
горизонтальная дорожная разметка:	
линия 1.1, материал:	сезонное нанесение, краска;
линии 1.14.1 на «желтом фоне», материал:	сезонное нанесение, краска;
линии 1.25, материал:	сезонное нанесение, краска;
символы 1.24.1, материал:	сезонное нанесение, краска;
символы 1.24.2, материал:	сезонное нанесение, краска;
Наличие и состояние подходов к пешеходному переходу, материал покрытия:	установлены, удовлетворительное;
Наличие и состояние наружного освещения пешеходного перехода:	установлено, удовлетворительное;
Другие (дополнительные) средства организации дорожного движения:	- отсутствуют, не требуется.

**КАРТОЧКА № 2
НАЗЕМНОГО ПЕШЕХОДНОГО ПЕРЕХОДА**

Место (зона) расположения пешеходного перехода:	на пересечении ул. Зелёная и ул. Нагорная (через ул. Зелёная);
Тип пешеходного перехода (регулируемый / нерегулируемый):	наземный, регулируемый;
Наличие и состояние технических средств организации дорожного движения на пешеходном переходе и подходах к нему:	
дорожные знаки 5.19.1, 5.19.2	установлены, удовлетворительное;
искусственные неровности:	отсутствуют, не требуется;
дорожные знаки 5.20:	отсутствуют, не требуется;
дорожные знаки 3.24 «20»:	отсутствуют, не требуется;
дорожные знаки 1.23 (повторные), с табличкой 8.2.1:	установлены частично, удовлетворительное, требуется уточнить;
дорожные знаки 1.17 с табличкой 8.2.1:	установлены частично, удовлетворительное, требуется уточнить;
дорожные знаки 1.23 (основные):	установлены частично, удовлетворительное, требуется уточнить;
пешеходное ограждение ограничивающее перильного типа:	установлено частично, удовлетворительное, требуется уточнить;
светофоры типа П.1:	установлены, удовлетворительное;
светофоры типа Т.7:	отсутствуют, не требуется;
горизонтальная дорожная разметка:	
линия 1.1, материал:	сезонное нанесение, краска;
линии 1.14.1 на «желтом фоне», материал:	сезонное нанесение, краска;
линии 1.25, материал:	сезонное нанесение, краска;
символы 1.24.1, материал:	сезонное нанесение, краска;
символы 1.24.2, материал:	сезонное нанесение, краска;
Наличие и состояние подходов к пешеходному переходу, материал покрытия:	установлены, удовлетворительное;
Наличие и состояние наружного освещения пешеходного перехода:	- в наличии, удовлетворительное.
Другие (дополнительные) средства организации дорожного движения:	- отсутствуют.

**КАРТОЧКА № 3
НАЗЕМНОГО ПЕШЕХОДНОГО ПЕРЕХОДА**

Место (зона) расположения пешеходного перехода:	пересечение ул. Краснофлотцев и пер. Советский (через ул. Краснофлотцев);
Тип пешеходного перехода (регулируемый / нерегулируемый):	наземный, нерегулируемый;
Наличие и состояние технических средств организации дорожного движения на пешеходном переходе и подходах с к нему:	
дорожные знаки 5.19.1, 5.19.2	установлены, удовлетворительное, требуется уточнить место расположения;
искусственные неровности:	отсутствуют, требуется установить;
дорожные знаки 5.20:	отсутствуют, требуется установить;
дорожные знаки 3.24 «20»:	отсутствуют, требуется установить;
дорожные знаки 1.23 (повторные), с табличкой 8.2.1:	отсутствуют, требуется установить;
дорожные знаки 1.17 с табличкой 8.2.1:	отсутствуют, требуется установить;
дорожные знаки 1.23 (основные):	отсутствуют, требуется установить;
пешеходное ограждение ограничивающее перильного типа:	отсутствуют, требуется установить;
светофоры типа П.1:	отсутствуют, не требуется;
светофоры типа Т.7:	отсутствуют, требуется установить;
горизонтальная дорожная разметка:	
линия 1.1, материал:	сезонное нанесение, краска;
линии 1.14.1 на «желтом фоне», материал:	сезонное нанесение, краска;
линии 1.25, материал:	сезонное нанесение, краска;
символы 1.24.1, материал:	сезонное нанесение, краска;
символы 1.24.2, материал:	сезонное нанесение, краска;
Наличие и состояние подходов к пешеходному переходу, материал покрытия:	отсутствует, требуется установить;
Наличие и состояние наружного освещения пешеходного перехода:	установлено, удовлетворительное;
Другие (дополнительные) средства организации дорожного движения:	- отсутствуют.

**КАРТОЧКА № 4
НАЗЕМНОГО ПЕШЕХОДНОГО ПЕРЕХОДА**

Место (зона) расположения пешеходного перехода:

ул. Краснофлотцев, в районе здания № 7
[через ул. Краснофлотцев];

Тип пешеходного перехода
(регулируемый / нерегулируемый):

наземный, нерегулируемый;

Наличие и состояние технических средств
организации дорожного движения на
пешеходном переходе и подходах с к нему:

дорожные знаки 5.19.1, 5.19.2	установлены, удовлетворительное;
искусственные неровности:	установлена, удовлетворительное;
дорожные знаки 5.20:	установлены, удовлетворительное, требуется уточнить;
дорожные знаки 3.24 «20»:	отсутствуют, требуется установить;
дорожные знаки 1.23 (повторные), с табличкой 8.2.1:	установлены, удовлетворительное, требуется уточнить;
дорожные знаки 1.17 с табличкой 8.2.1:	установлены, удовлетворительное, требуется уточнить;
дорожные знаки 1.23 (основные):	установлены, удовлетворительное, требуется уточнить;
пешеходное ограждение ограничивающее перильного типа:	установлено частично, удовлетворительное, требуется уточнить;
светофоры типа П.1:	отсутствуют, не требуется;
светофоры типа Т.7:	установлены, удовлетворительное;
горизонтальная дорожная разметка:	
линия 1.1, материал:	сезонное нанесение, краска;
линии 1.14.1 на «желтом фоне», материал:	сезонное нанесение, краска;
линии 1.25, материал:	сезонное нанесение, краска;
символы 1.24.1, материал:	сезонное нанесение, краска;
символы 1.24.2, материал:	сезонное нанесение, краска;
Наличие и состояние подходов к пешеходному переходу, материал покрытия:	установлены, удовлетворительное;
Наличие и состояние наружного освещения пешеходного перехода:	- установлено, удовлетворительное.
Другие (дополнительные) средства организации дорожного движения:	- отсутствуют.

**КАРТОЧКА № 5
НАЗЕМНОГО ПЕШЕХОДНОГО ПЕРЕХОДА**

Место (зона) расположения пешеходного перехода:	пересечение ул. Краснофлотцев и пер. Краснофлотцев (переход через ул. Краснофлотцев);
Тип пешеходного перехода (регулируемый / нерегулируемый):	наземный, нерегулируемый;
Наличие и состояние технических средств организации дорожного движения на пешеходном переходе и подходах к нему:	
дорожные знаки 5.19.1, 5.19.2	отсутствуют, требуется установить;
искусственные неровности:	отсутствуют, требуется установить;
дорожные знаки 5.20:	отсутствуют, требуется установить;
дорожные знаки 3.24 «20»:	отсутствуют, требуется установить;
дорожные знаки 1.23 (повторные), с табличкой 8.2.1:	отсутствуют, требуется установить;
дорожные знаки 1.17 с табличкой 8.2.1:	отсутствуют, требуется установить;
дорожные знаки 1.23 (основные):	отсутствуют, требуется установить;
пешеходное ограждение ограничивающее перильного типа:	отсутствуют, требуется установить;
светофоры типа П.1:	отсутствуют, не требуется;
светофоры типа Т.7:	отсутствуют, не требуется;
горизонтальная дорожная разметка:	
линия 1.1, материал:	сезонное нанесение, краска;
линии 1.14.1 на «желтом фоне», материал:	сезонное нанесение, краска;
линии 1.25, материал:	сезонное нанесение, краска;
символы 1.24.1, материал:	сезонное нанесение, краска;
символы 1.24.2, материал:	сезонное нанесение, краска;
Наличие и состояние подходов к пешеходному переходу, материал покрытия:	установлены, удовлетворительное;
Наличие и состояние наружного освещения пешеходного перехода:	установлено, удовлетворительное.
Другие (дополнительные) средства организации дорожного движения:	- отсутствуют.

**КАРТОЧКА № 6
НАЗЕМНОГО ПЕШЕХОДНОГО ПЕРЕХОДА**

Место (зона) расположения пешеходного перехода:	улица Вокзальная, в районе здания № 11 (переход через ул. Вокзальная);
Тип пешеходного перехода (регулируемый / нерегулируемый):	наземный, нерегулируемый;
Наличие и состояние технических средств организации дорожного движения на пешеходном переходе и подходах к нему:	
дорожные знаки 5.19.1, 5.19.2	установлены, удовлетворительное;
искусственные неровности:	установлены, удовлетворительное;
дорожные знаки 5.20:	установлены частично, удовлетворительное, требуется установить;
дорожные знаки 3.24 «20»:	установлены, удовлетворительное, требуется уточнить;
дорожные знаки 1.23 (повторные), с табличкой 8.2.1:	установлены, удовлетворительное, требуется уточнить;
дорожные знаки 1.17 с табличкой 8.2.1:	установлены, удовлетворительное, требуется уточнить;
дорожные знаки 1.23 (основные):	установлены, удовлетворительное, требуется уточнить;
пешеходное ограждение ограничивающее перильного типа:	установлены, удовлетворительное, требуется уточнить;
светофоры типа П.1:	отсутствуют, не требуется;
светофоры типа Т.7:	установлены, удовлетворительное;
горизонтальная дорожная разметка:	
линия 1.1, материал:	сезонное нанесение, краска;
линии 1.14.1 на «желтом фоне», материал:	сезонное нанесение, краска;
линии 1.25, материал:	сезонное нанесение, краска;
символы 1.24.1, материал:	сезонное нанесение, краска;
символы 1.24.2, материал:	сезонное нанесение, краска.
Наличие и состояние подходов к пешеходному переходу, материал покрытия:	установлены, удовлетворительное;
Наличие и состояние наружного освещения пешеходного перехода:	установлены, удовлетворительное;
Другие (дополнительные) средства организации дорожного движения:	- отсутствуют.

**КАРТОЧКА № 7
НАЗЕМНОГО ПЕШЕХОДНОГО ПЕРЕХОДА**

Место (зона) расположения пешеходного перехода:	пересечение ул. Вокзальная и ул. Советская (через ул. Советская);
Тип пешеходного перехода (регулируемый / нерегулируемый):	наземный, нерегулируемый;
Наличие и состояние технических средств организации дорожного движения на пешеходном переходе и подходах к нему:	
дорожные знаки 5.19.1, 5.19.2	установлены, удовлетворительное;
искусственные неровности:	установлены, удовлетворительное;
дорожные знаки 5.20:	установлены, удовлетворительное;
дорожные знаки 3.24 «20»:	отсутствуют, требуется установить;
дорожные знаки 1.23 (повторные), с табличкой 8.2.1:	установлены, удовлетворительное, требуется уточнить;
дорожные знаки 1.17 с табличкой 8.2.1:	установлены, удовлетворительное, требуется уточнить;
дорожные знаки 1.23 (основные):	установлены, удовлетворительное, требуется уточнить;
пешеходное ограждение ограничивающее перильного типа:	установлены, удовлетворительное;
светофоры типа П.1:	отсутствуют, не требуется;
светофоры типа Т.7:	установлены, удовлетворительное;
горизонтальная дорожная разметка:	
линия 1.1, материал:	сезонное нанесение, краска;
линии 1.14.1 на «желтом фоне», материал:	сезонное нанесение, краска;
линии 1.25, материал:	сезонное нанесение, краска;
символы 1.24.1, материал:	сезонное нанесение, краска;
символы 1.24.2, материал:	сезонное нанесение, краска;
Наличие и состояние подходов к пешеходному переходу, материал покрытия:	установлены, удовлетворительное;
Наличие и состояние наружного освещения пешеходного перехода:	установлены, удовлетворительное;
Другие (дополнительные) средства организации дорожного движения:	- отсутствуют.

**КАРТОЧКА № 8
НАЗЕМНОГО ПЕШЕХОДНОГО ПЕРЕХОДА**

Место (зона) расположения пешеходного перехода:	улица Советская, в районе автобусных остановок «Привокзальная» (через ул. Советская);
Тип пешеходного перехода (регулируемый / нерегулируемый):	наземный, нерегулируемый;
Наличие и состояние технических средств организации дорожного движения на пешеходном переходе и подходах к нему:	
дорожные знаки 5.19.1, 5.19.2	отсутствуют, требуется установить;
искусственные неровности:	отсутствуют, требуется установить;
дорожные знаки 5.20:	отсутствуют, требуется установить;
дорожные знаки 3.24 «20»:	отсутствуют, требуется установить;
дорожные знаки 1.23 (повторные), с табличкой 8.2.1:	отсутствуют, требуется установить;
дорожные знаки 1.17 с табличкой 8.2.1:	отсутствуют, требуется установить;
дорожные знаки 1.23 (основные):	отсутствуют, требуется установить;
пешеходное ограждение ограничивающее перильного типа:	отсутствуют, требуется установить;
светофоры типа П.1:	отсутствуют, не требуется;
светофоры типа Т.7:	отсутствуют, требуется установить;
горизонтальная дорожная разметка:	
линия 1.1, материал:	сезонное нанесение, краска;
линии 1.14.1 на «желтом фоне», материал:	сезонное нанесение, краска;
линии 1.25, материал:	сезонное нанесение, краска;
символы 1.24.1, материал:	сезонное нанесение, краска;
символы 1.24.2, материал:	сезонное нанесение, краска;
Наличие и состояние подходов к пешеходному переходу, материал покрытия:	отсутствуют, требуется установить;
Наличие и состояние наружного освещения пешеходного перехода:	установлено, удовлетворительное;
Другие (дополнительные) средства организации дорожного движения:	- отсутствуют.

**КАРТОЧКА № 9
НАЗЕМНОГО ПЕШЕХОДНОГО ПЕРЕХОДА**

Место (зона) расположения пешеходного перехода:	пересечение ул. Советская и ул. Зелёная [4 перехода];
Тип пешеходного перехода (регулируемый / нерегулируемый):	наземные, нерегулируемые;
Наличие и состояние технических средств организации дорожного движения на пешеходном переходе и подходах к нему:	
дорожные знаки 5.19.1, 5.19.2	установлены, удовлетворительное;
искусственные неровности:	отсутствуют, не требуется;
дорожные знаки 5.20:	отсутствуют, не требуется;
дорожные знаки 3.24 «20»:	отсутствуют, не требуется;
дорожные знаки 1.23 (повторные), с табличкой 8.2.1:	отсутствуют, не требуется;
дорожные знаки 1.17 с табличкой 8.2.1:	отсутствуют, не требуется;
дорожные знаки 1.23 (основные):	отсутствуют, не требуется;
пешеходное ограждение ограничивающее перильного типа:	установлено, удовлетворительное;
светофоры типа П.1:	установлены, удовлетворительное, требуется уточнить место расположения;
светофоры типа Т.7:	отсутствуют, не требуется;
горизонтальная дорожная разметка:	
линия 1.1, материал:	сезонное нанесение, краска;
линии 1.14.1 на «желтом фоне», материал:	сезонное нанесение, краска;
линии 1.25, материал:	сезонное нанесение, краска;
символы 1.24.1, материал:	сезонное нанесение, краска;
символы 1.24.2, материал:	сезонное нанесение, краска.
Наличие и состояние подходов к пешеходному переходу, материал покрытия:	установлено, удовлетворительное;
Наличие и состояние наружного освещения пешеходного перехода:	установлено, удовлетворительное;
Другие (дополнительные) средства организации дорожного движения:	- отсутствуют.

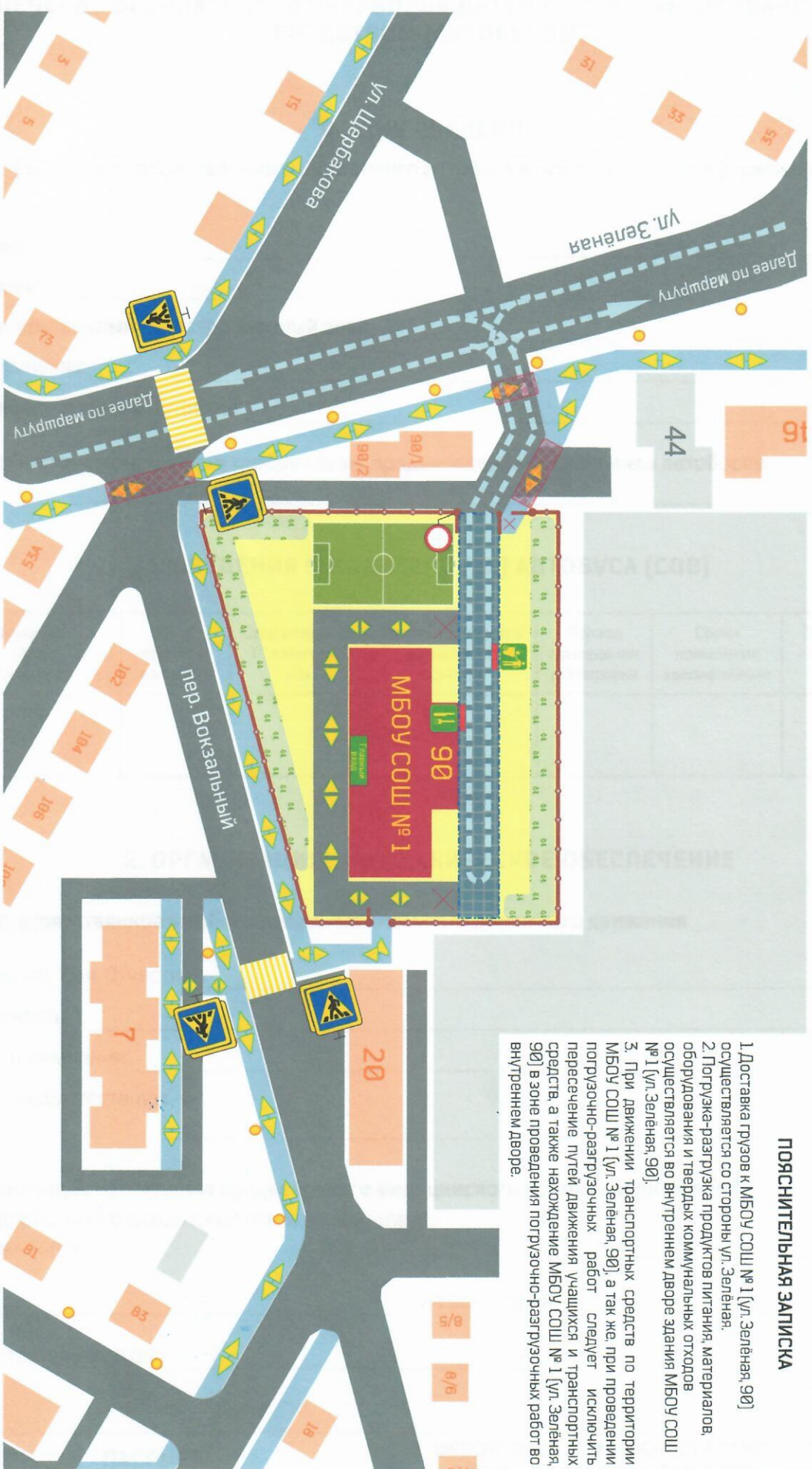
**КАРТОЧКА № 10
 НАЗЕМНОГО ПЕШЕХОДНОГО ПЕРЕХОДА**

Место (зона) расположения пешеходного перехода:	переулок Вокзальный, в районе домов № 7 и № 20 (через пер. Вокзальный);
Тип пешеходного перехода (регулируемый / нерегулируемый):	наземный, нерегулируемый;
Наличие и состояние технических средств организации дорожного движения на пешеходном переходе и подходах к нему:	
дорожные знаки 5.19.1, 5.19.2	отсутствуют, требуется установить;
искусственные неровности:	отсутствуют, требуется установить;
дорожные знаки 5.20:	отсутствуют, требуется установить;
дорожные знаки 3.24 «20»:	отсутствуют, не требуется;
дорожные знаки 1.23 (повторные), с табличкой 8.2.1:	отсутствуют, требуется установить;
дорожные знаки 1.17 с табличкой 8.2.1:	отсутствуют, требуется установить;
дорожные знаки 1.23 (основные):	отсутствуют, требуется установить;
пешеходное ограждение ограничивающее перильного типа:	отсутствуют, требуется установить;
светофоры типа П.1:	отсутствуют, не требуется;
светофоры типа Т.7:	отсутствуют, требуется установить;
горизонтальная дорожная разметка:	
линия 1.1, материал:	сезонное нанесение, краска;
линии 1.14.1 на «желтом фоне», материал:	сезонное нанесение, краска;
линии 1.25, материал:	сезонное нанесение, краска;
символы 1.24.1, материал:	сезонное нанесение, краска;
символы 1.24.2, материал:	сезонное нанесение, краска.
Наличие и состояние подходов к пешеходному переходу, материал покрытия:	отсутствуют, требуется установить;
Наличие и состояние наружного освещения пешеходного перехода:	установлено, удовлетворительное;
Другие (дополнительные) средства организации дорожного движения:	- отсутствуют, не требуется.

СХЕМА ПУТИ ДВИЖЕНИЯ ТРАНСПОРТНЫХ СРЕДСТВ К МЕСТАМ ПОГРУЗКИ И РЕКОМЕНДУЕМЫЕ БЕЗОПАСНЫЕ ПУТИ ДВИЖЕНИЯ ДЕТЕЙ ПО ТЕРРИТОРИИ МБОУ СОШ № 1 (УЛ. ЗЕЛЁНАЯ, 90)

ПОЯСНИТЕЛЬНАЯ ЗАПИСКА

1. Доставка грузов к МБОУ СОШ № 1 (ул. Зелёная, 90) осуществляется со стороны ул. Зелёная.
2. Погрузка-разгрузка продуктов питания, материалов, оборудования и твердых коммунальных отходов осуществляется во внутреннем дворе здания МБОУ СОШ № 1 (ул. Зелёная, 90).
3. При движении транспортных средств по территории МБОУ СОШ № 1 (ул. Зелёная, 90), а так же при проведении погрузочно-разгрузочных работ следует исключить пересечение путей движения учащихся и транспортных средств, а также нахождение МБОУ СОШ № 1 (ул. Зелёная, 90) в зоне проведения погрузочно-разгрузочных работ во внутреннем дворе.



ПАСПОРТ
ДОРОЖНОЙ БЕЗОПАСНОСТИ

ПУТИ
ДВИЖЕНИЯ ТРАНСПОРТНЫХ СРЕДСТВ
И БЕЗОПАСНЫЕ ПУТИ ДВИЖЕНИЯ ДЕТЕЙ

23

ОБЕСПЕЧЕНИЕ БЕЗОПАСНОСТИ ПЕРЕВОЗОК ДЕТЕЙ СПЕЦИАЛЬНЫМ ТРАНСПОРТНЫМ СРЕДСТВОМ (АВТОБУСОМ)

ОБЩИЕ СВЕДЕНИЯ

(заполняется при наличии собственного автобуса в образовательном учреждении)

Марка: _____

Модель: _____

Государственный регистрационный знак: _____

Год выпуска: _____

Количество мест в автобусе: _____

Соответствие конструкции требованиям, предъявляемым к школьным автобусам:

1. СВЕДЕНИЯ О ВОДИТЕЛЕ (ЯХ) АВТОБУСА (СОВ)

Фамилия, Имя, Отчество	Дата принятия на работу	Стаж вождения ТС категории «D»	Дата предстоящего медицинского осмотра	Период проведения стажировки	Сроки повышения квалификации	Допущенные нарушения ПДД

2. ОРГАНИЗАЦИОННО-ТЕХНИЧЕСКОЕ ОБЕСПЕЧЕНИЕ

Лицо, ответственное за обеспечение безопасности дорожного движения

Фамилия, Имя, Отчество: _____

Должность: _____

Дата назначения: _____

Дата переаттестации: _____

Организация проведения предрейсового медицинского осмотра водителя (ей)

Предрейсовый медицинский осмотр водителей осуществляет: _____

_____ на основании: _____

действительного до: _____

Организация проведения предрейсового технического осмотра транспортного средства
Предрейсовый технический осмотр транспортного средства
осуществляет: _____

на основании: _____

действительного до: _____

Дата очередного технического осмотра: _____

Место стоянки автобуса в нерабочее время: _____

меры, исключающие несанкционированное использование: _____

3. СВЕДЕНИЯ О ВЛАДЕЛЬЦЕ АВТОБУСА

Юридический адрес владельца: _____

Юридический адрес владельца: _____

Фактический адрес владельца: _____

Телефон ответственного лица: _____

4. СВЕДЕНИЯ ОБ ОРГАНИЗАЦИЯХ, ОСУЩЕСТВЛЯЮЩИХ ПЕРЕВОЗКУ ДЕТЕЙ СПЕЦИАЛЬНЫМ ТРАНСПОРТНЫМ СРЕДСТВОМ (АВТОБУСОМ)

[заполняется при отсутствии собственного автобуса в образовательном учреждении]

При перевозке детей специальным транспортным средством (автобусом) сторонней организацией оформляется пакет документов в соответствии с действующим законодательством и иными нормативными актами и заполняется информационная карточка по форме, указанной в Приложении 1. Заполненная карточка храниться в «Паспорте дорожной безопасности».

СХЕМА БЕЗОПАСНОГО РАСПОЛОЖЕНИЯ АВТОБУСНЫХ ОСТАНОВОК В РАЙОНЕ МБОУ СОШ № 1 (УЛ. ЗЕЛЁНАЯ, 90)



ПОЯСНИТЕЛЬНАЯ ЗАПИСКА

1. Ближайшие к МБОУ СОШ № 1 (ул. Зелёная, 90) автобусные остановки расположены по ул. Советская и Зелёная (автобусные остановки «Привокзальная») и ул. Краснофлотцев (автобусные остановки «УПП ВОС» и «Автотранспортное предприятие»).
2. Движение учащихся от автобусных остановок «Привокзальная», расположенных по ул. Советская и Зелёная и обратно, осуществляется по регулируемым и нерегулируемым пешеходным переходам через ул. Советская и (или) ул. Зелёная, далее по тротуарам ул. Зелёная до входной калитки МБОУ СОШ № 1 (ул. Зелёная, 90).
3. Движение учащихся от автобусных остановок «УПП ВОС», расположенных по ул. Краснофлотцев и обратно, осуществляется по тротуарам ул. Краснофлотцев и ул. Зелёная, нерегулируемым пешеходным переходам до входной калитки МБОУ СОШ № 1 (ул. Зелёная, 90).
4. Движение учащихся от автобусных остановок «Автотранспортное предприятие», расположенных по ул. Краснофлотцев и обратно, осуществляется по тротуарам ул. Краснофлотцев, нерегулируемым пешеходным переходам, внутриквартальным территориям до входной калитки МБОУ СОШ № 1 (ул. Зелёная, 90).

СХЕМА МАРШРУТОВ ДВИЖЕНИЯ АВТОБУСОВ И БЕЗОПАСНЫХ МАРШРУТОВ ДВИЖЕНИЯ ДЕТЕЙ ПРИ ПЕРЕВОЗКЕ УЧАЩИХСЯ МБОУ СОШ № 1 (УЛИЦА ЗЕЛЁНАЯ, 90)



ПОЯСНИТЕЛЬНАЯ ЗАПИСКА

1. При перевозке групп учащихся МБОУ СОШ № 1 (ул. Зелёная, 90) специальным транспортным средством (автобусом) для посадки и высадки используются оборудованные автобусные остановки «Привокзальная», расположенные с чётной и нечетной стороны ул. Советская
2. Движение групп учащихся от автобусной остановки «Привокзальная», расположенной на нечётной стороне ул. Советская и обратно, осуществляется по тротуарам ул. Советская и ул. Зелёная до входной калитки МБОУ СОШ № 1 (ул. Зелёная, 90).
3. Движение групп учащихся от автобусной остановки «Привокзальная», расположенной на чётной стороне ул. Советская и обратно, осуществляется по тротуарам ул. Советская, регулируемому пешеходному переходу через ул. Советская, далее по тротуару ул. Зелёная до входной калитки МБОУ СОШ № 1 (ул. Зелёная, 90).

КАРТОЧКА № 1 ОСТАНОВКИ ОБЩЕСТВЕННОГО ТРАНСПОРТА (АВТОБУСНОЙ)

Место (зона) расположения остановки общественного транспорта (автобусной)	ул. Советская, нечётная сторона, в районе пересечения с ул. Зелёная;
Название автобусной остановки общественного транспорта (автобусной)	Остановка «Привокзальная»;
Номера маршрутов общественного транспорта (автобусных)	2, 2 а, 2б, 3, 4, 9, 11, 15;
Элементы автобусной остановки (наличие, потребность, состояние, соответствие нормативным требованиям):	
разделительная полоса:	отсутствует, не требуется;
переходно-скоростная полоса:	отсутствует, не требуется;
участок въезда:	существует, неудовлетворительное;
остановочная площадка:	существует, неудовлетворительное;
участок выезда:	существует, неудовлетворительное;
посадочная площадка:	существует, удовлетворительное;
площадка ожидания:	отсутствует, не требуется;
автопавильон:	существует, удовлетворительное;
тротуары (пешеходные дорожки):	существуют, удовлетворительное;
пешеходный переход (способ пересечения, наличие регулирования, место размещения):	отсутствует, требуется установить;
искусственное наружное освещение	существует, удовлетворительное;
туалет:	отсутствует, не требуется;
скамья:	существует, удовлетворительное;
урна:	отсутствует, требуется установить;
технические средства организации дорожного движения:	
- дорожные знаки 5.16:	существуют, удовлетворительное;
горизонтальная дорожная разметка	
1.11 (для участка въезда):	сезонное нанесение;
1.1 (для остановочной площадки):	сезонное нанесение;
1.17 (для остановочной площадки):	сезонное нанесение;
1.11 (для участка выезда):	сезонное нанесение;
вертикальная дорожная разметка для горизонтальных элементов:	
2.7 (для посадочной площадки):	сезонное нанесение;
дорожное ограждение барьерное:	отсутствует, не требуется;
дорожное ограждение пешеходное (перильного типа):	отсутствует, требуется установить;
Прочие недостатки, нарушения (отступления) нормативных требований:	геометрические параметры «заездного кармана», не соответствуют нормативным требованиям.

КАРТОЧКА № 2
ОСТАНОВКИ ОБЩЕСТВЕННОГО ТРАНСПОРТА (АВТОБУСНОЙ)

Место (зона) расположения остановки общественного транспорта (автобусной)	ул. Советская, чётная сторона, в районе пересечения с ул. Зелёная;
Название автобусной остановки общественного транспорта (автобусной)	Остановка «Привокзальная»;
Номера маршрутов общественного транспорта (автобусных)	2, 2 а, 26, 3, 4, 9, 11, 15;
Элементы автобусной остановки (наличие, потребность, состояние, соответствие нормативным требованиям):	
разделительная полоса:	отсутствует, не требуется;
переходно-скоростная полоса:	отсутствует, не требуется;
участок въезда:	существует, неудовлетворительное;
остановочная площадка:	существует, неудовлетворительное;
участок выезда:	существует, неудовлетворительное;
посадочная площадка:	существует, удовлетворительное;
площадка ожидания:	совмещена с тротуаром, удовлетворительное;
автопавильон:	отсутствует, не требуется;
тротуары (пешеходные дорожки):	существуют, удовлетворительное;
пешеходный переход (способ пересечения, наличие регулирования, место размещения):	отсутствует, требуется установить;
искусственное наружное освещение	существует, удовлетворительное;
туалет:	отсутствует, не требуется;
скамья:	существует, удовлетворительное;
урна:	отсутствует, требуется установить;
технические средства организации дорожного движения:	
- дорожные знаки 5.16:	существуют, удовлетворительное;
горизонтальная дорожная разметка:	
111 (для участка въезда):	сезонное нанесение;
11 (для остановочной площадки):	сезонное нанесение;
117 (для остановочной площадки):	сезонное нанесение;
111 (для участка выезда):	сезонное нанесение;
вертикальная дорожная разметка для горизонтальных элементов:	
2.7 (для посадочной площадки):	сезонное нанесение;
дорожное ограждение барьерное:	отсутствует, не требуется;
дорожное ограждение пешеходное (перильного типа):	отсутствует, требуется установить;
Прочие недостатки, нарушения (отступления) нормативных требований:	геометрические параметры «заездного кармана», не соответствуют нормативным требованиям.

КАРТОЧКА № 3
ОСТАНОВКИ ОБЩЕСТВЕННОГО ТРАНСПОРТА (АВТОБУСНОЙ)

Место (зона) расположения остановки общественного транспорта (автобусной)	ул. Краснофлотцев, на пересечении с ул. Зелёная, чётная сторона;
Название автобусной остановки общественного транспорта (автобусной)	Остановка «УПП ВОС»;
Номера маршрутов общественного транспорта (автобусных)	3, 11;
Элементы автобусной остановки (наличие, потребность, состояние, соответствие нормативным требованиям):	
разделительная полоса:	отсутствует, не требуется;
переходно-скоростная полоса:	отсутствует, не требуется;
участок въезда:	отсутствует, требуется установить;
остановочная площадка:	отсутствует, требуется установить;
участок выезда:	отсутствует, требуется установить;
посадочная площадка:	отсутствует, требуется установить;
площадка ожидания:	отсутствует, не требуется;
автопавильон:	установлен, требуется переустановить;
тротуары (пешеходные дорожки):	существуют, удовлетворительное;
пешеходный переход (способ пересечения, место размещения, наличие регулирования):	наземный, нерегулируемый, неудовлетворительное;
искусственное наружное освещение:	существует, удовлетворительное;
туалет:	нет, не требуется;
скамья:	отсутствует, требуется установить;
урна:	отсутствует, требуется установить;
технические средства организации дорожного движения:	
- дорожные знаки 5.16:	отсутствует, требуется установить;
горизонтальная дорожная разметка:	
111 (для участка въезда):	сезонное нанесение;
11 (для остановочной площадки):	сезонное нанесение;
117 (для остановочной площадки):	сезонное нанесение;
111 (для участка выезда):	сезонное нанесение;
вертикальная дорожная разметка для горизонтальных элементов:	
2.7 (для посадочной площадки):	сезонное нанесение;
дорожное ограждение барьерное:	нет, не требуется;
дорожное ограждение пешеходное (перильного типа):	существует, удовлетворительное
Прочие недостатки, нарушения (отступления) нормативных требований:	требуется перенести и установить в соответствии с нормативными требованиями.

**ПАСПОРТ
ДОРОЖНОЙ БЕЗОПАСНОСТИ**

**КАРТОЧКА
ОСТАНОВКИ ОБЩЕСТВЕННОГО ТРАНСПОРТА**

30

КАРТОЧКА № 4
ОСТАНОВКИ ОБЩЕСТВЕННОГО ТРАНСПОРТА (АВТОБУСНОЙ)

Место (зона) расположения остановки общественного транспорта (автобусной)	ул. Краснофлотцев, на пересечении с ул. Зелёная, нечётная сторона;
Название автобусной остановки общественного транспорта (автобусной)	Остановка «УПП ВОС»;
Номера маршрутов общественного транспорта (автобусных)	3, 4, 11;
Элементы автобусной остановки (наличие, потребность, состояние, соответствие нормативным требованиям):	
разделительная полоса:	отсутствует, не требуется;
переходно-скоростная полоса:	отсутствует, не требуется;
участок въезда:	отсутствует, требуется установить;
остановочная площадка:	отсутствует, требуется установить;
участок выезда:	отсутствует, требуется установить;
посадочная площадка:	отсутствует, требуется установить;
площадка ожидания:	отсутствует, не требуется;
автопавильон:	отсутствует, не требуется;
тротуары (пешеходные дорожки):	существуют, удовлетворительное;
пешеходный переход (способ пересечения, место размещения, наличие регулирования):	наземный, нерегулируемый, неудовлетворительное;
искусственное наружное освещение	существует, удовлетворительное;
туалет:	нет, не требуется;
скамья:	отсутствует, требуется установить;
урна:	отсутствует, требуется установить;
технические средства организации дорожного движения:	
- дорожные знаки 5.16:	отсутствуют, требуется установить;
горизонтальная дорожная разметка:	
1.11 (для участка въезда):	сезонное нанесение;
1.1 (для остановочной площадки):	сезонное нанесение;
1.17 (для остановочной площадки):	сезонное нанесение;
1.11 (для участка выезда):	сезонное нанесение;
вертикальная дорожная разметка для горизонтальных элементов:	
2.7 (для посадочной площадки):	сезонное нанесение;
дорожное ограждение барьерное:	нет, не требуется;
дорожное ограждение пешеходное (перильного типа):	существует, удовлетворительное
Прочие недостатки, нарушения (отступления) нормативных требований:	требуется выполнить в соответствии с нормативными требованиями.

ОБЕСПЕЧЕНИЕ БЕЗОПАСНОСТИ ДЕТЕЙ ПРИ ПРОВЕДЕНИИ ДОРОЖНЫХ РЕМОНТНО-СТРОИТЕЛЬНЫХ РАБОТ

Схема пути движения транспортных средств и обучающихся, при проведении дорожных ремонтно-строительных работ вблизи образовательного учреждения разрабатывается для каждого случая проведения таких работ отдельно.

На схеме указывается место производства дорожных ремонтно-строительных работ, его обустройство дорожными знаками и ограждениями, иными техническими средствами организации дорожного движения, а также безопасный маршрут движения обучающихся к МБОУ СОШ № 1 (ул. Зелёная, 90) с учетом изменения маршрута движения по тротуару.

На схеме должны быть обозначены:

- участок производства дорожных ремонтно-строительных работ;
- автомобильные дороги;
- тротуары;
- альтернативные пути (обходы места производства дорожных ремонтно-строительных работ пешеходами и объезды транспортными средствами);
- здание МБОУ СОШ № 1 (ул. Зелёная, 90);
- ограждение территории МБОУ СОШ № 1 (ул. Зелёная, 90).

Схема разрабатывается в соответствии с нормативными документами с сфере обеспечения безопасности дорожного движения.

**ИНФОРМАЦИОННАЯ КАРТОЧКА
ПЕРЕВОЗОК ДЕТЕЙ СПЕЦИАЛЬНЫМ ТРАНСПОРТНЫМ СРЕДСТВОМ
(АВТОБУСОМ)**

ОБЩИЕ СВЕДЕНИЯ

Марка: _____

Модель: _____

Государственный регистрационный знак: _____

Год выпуска: _____

Количество мест в автобусе: _____

Соответствие конструкции требованиям, предъявляемым к школьным автобусам: _____

1. СВЕДЕНИЯ О ВЛАДЕЛЬЦЕ АВТОБУСА

Владелец: _____

Юридический адрес владельца: _____

Фактический адрес владельца: _____

Телефон ответственного лица: _____

2. СВЕДЕНИЯ О ВОДИТЕЛЕ АВТОБУСА

Фамилия, Имя, Отчество: _____

Принят на работу: _____

Стаж вождения категории «D»: _____

3. ОРГАНИЗАЦИОННО-ТЕХНИЧЕСКОЕ ОБЕСПЕЧЕНИЕ

Лицо, ответственное за обеспечение безопасности дорожного движения

Фамилия, Имя, Отчество: _____

Должность: _____

Дата назначения: _____

Дата переаттестации: _____

Дата последнего технического осмотра: _____

Директор (руководитель) образовательного учреждения:

_____ (подпись) (Фамилия, Имя, Отчество)

Директор (руководитель) организации, осуществляющей перевозку детей специальным транспортом (автобусом)

_____ (подпись) (Фамилия, Имя, Отчество)